



LA VIA VERDA

La Voie Verte



Terres de l'Ebre

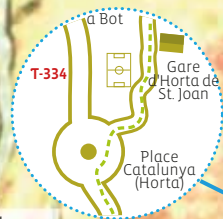
Où tu es arrêté par les détails

F

ZARAGOZA

LA VOIE VERTE

Les Voies Vertes constituent l'instrument idéal pour la promotion et l'instauration d'une nouvelle culture des loisirs, des sports de plein air et de circulation non motorisée dans la société. C'est également une aide à la culture de la bicyclette, des randonnées, des promenades à cheval du fait qu'elle généralise leur utilisation parmi tous les citoyens, et exerce un rôle éducatif important, particulièrement pour les plus jeunes, puisque le grand avantage de la Voie Verte est de garantir l'accessibilité et l'universalité des usagers, sans limitation d'âge, ni de capacité physique.



TERUEL

FICHE TECHNIQUE

Total de la route: 49 km

Situation: entre Tortosa et Arnes-Lledó

Localités: Tortosa, Roquetes, Jesús, Aldover, Xerta, Benifallet, Pinell de Brai, Prat de Comte, Bot, Horta de Sant Joan et Arnes. C'est à cet endroit que la voie rejoint l'Aragon.

Dénivelé: 400 m

Difficulté: faible

Usagers: piétons, cavaliers, cyclistes.

Accessibilité: Accessible aux personnes handicapées.

Tronçon la Fontcalda – Bot adapté aux handicapés.

Recommandations: bonnes chaussures, gourde, chambre à air de rechange et lanterne.

Types de chaussée: asphalte.

Infrastructure: elle traverse divers tunnels éclairés, aqueducs, anciennes gares, aires de loisirs et ponts.

Points d'eau potable: Aldover, Xerta, Bot et la Fontcalda.


Téléphones d'urgence:

Pompiers **085**

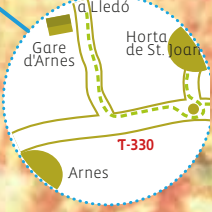
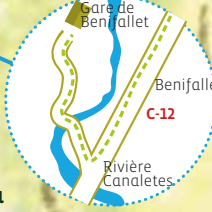
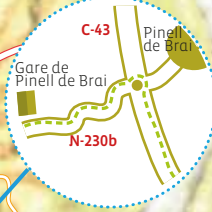
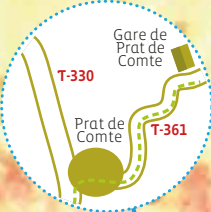
Urgences **112**

Ambulances **061**

N° Assistance Santé **902 111 444**



CASTELLÓ



Accessible aux personnes handicapées.

02



MER MÉDITERRANÉE

L'union des Terres de l'Èbre et de l'Aragón

Machines à vapeur à la gare de Tortosa, au milieu des années 50.

Antécédents historiques

Sant Carles de la Ràpita, baie des Alfacs



Tortosa, centre historique



Horta de Sant Joan, Roques de Benet



La Voie Verte est une route touristique qui parcourt l'ancienne voie ferrée de la vallée de Zafán sur laquelle fut construite une ligne ferroviaire qui prétendait relier la Puebla de Híjar à Tortosa. Le gouvernement aragonais désirant en effet posséder un port de mer pour l'exploitation de ses produits. Les travaux débutèrent en 1882 mais, en raison de différents problèmes, on ne put l'inaugurer qu'en 1942. La voie ferrée fut en activité pendant 31 ans et fut définitivement fermée le 17 septembre 1973. Cette voie ferrée ne fut jamais concluante et termina par être désaffectée.



**Nous
commençons par
une promenade
dans la vallée de
l'Èbre**

Tronçon protégé avec des palissades en bois.

Tortosa, pont sur l'Èbre



Tortosa, Cathédrale de Santa Maria



Roquetes, Observatoire de l'Èbre



La Via Verda de la Val de Zafan commence dans la ville de Tortosa, km 0, aux pieds du vieux pont devant le parc municipal. Il est recommandé de visiter à Tortosa, capitale de la comarque du Baix Ebre, entre autres monuments du centre historique, les Reials Col·legis (les Collèges royaux) (XVIe s.), le château de la Suda (Xe s.), la cathédrale Santa Maria (XIIIe s.), les convents de Santa Clara et de la Purísima (XVIIe s.) et le Palais Épiscopal (XIVe s.). Actuellement, une autre piste cyclable profitant d'une ancienne route commence au km 0. Elle relie Tortosa à L'Aldea. Il est projeté de la continuer jusqu'à la localité de Deltebre (Parc Naturel du Delta de l'Èbre) et à l'embouchure de l'Èbre.

En partant du km 0 et en suivant le parcours de la voie en direction nord, la première commune du parcours est Roquetes, située sur la rive droite de l'Èbre. À signaler dans la vieille ville: l'église (1829), la vieille mairie (1881) et l'Observatoire de l'Èbre (1904).

06



Tortosa

Roquetes

Centre d'Interprétation
du Parc Naturel
des Ports

EMD Jesús

km Distance de Tortosa (point de départ)
Temps à pied de Tortosa (environ)
Temps à bicyclette de Tortosa (environ)

km 0,0
00h00' 00h00'

km 2,0
24' 10'

km 3,5
42' 15'

Jesús, église de Sant Francesc



Jesús, tour du Prior



Aldover



07

Après avoir passé un vieux pont, vous arrivez au siège du Parc Naturel des Ports, vous traversez une route et continuez tout droit jusqu'au village de Jesús. On circule alors sur un tronçon de route avec d'autres véhicules qui traverse le ravin Vall Cervera, puis on arrive à l'aire de loisirs de Jesús, située à Terrer Roig. À Jesús, vous pouvez visiter l'église de Sant Francesc (XVIIIe s.) ou la maison-musée d'Enric d'Ossó. En sortant de Terrer Roig, traversez avec précaution la route et reprenez la voie qui vous conduit jusqu'au petit village d'Aldover où se trouve la première gare de cette voie, transformée actuellement en établissement de restauration. Traversez le village, sans avoir avant visité l'église paroissiale de la Nativitat de Nostra Senyora de style néoclassique ainsi que le Centre d'Interprétation du Fleuve. En sortant du village, vous traversez la C-12 sous un passage souterrain en direction de Xerta.



Gare de Aldover

Terrer Roig

Tour du Prior

Tour d'en Corder

Plage fluviale

Ravin de la Conca

8,0 km
01h35
40'

40 m

6 m

Xerta, église de l'Assumpció



Xerta, l'Assut (petit barrage)



Xerta, aire récréative de l'Assut



Quelques mètres avant d'arriver à Xerta, il y a une indication de fin de chemin. A ce point, abandonnez le tracé d'origine de la voie et tournez sur la gauche, descendez une forte pente, traversez la C-12 sous l'un des viaducs de l'ancienne voie. Immédiatement après, passez sous un autre pont soutenant la route C-12. Quelques mètres plus loin, il y a un STOP indiquant que l'on arrive sur la route de Xerta, en face de l'aire de loisirs des Moreres. Si vous continuez le canal de la rive droite de l'Èbre, vous arrivez dans la rue de la Recta, tournez à gauche et vous tombez sur la Plaça Major, présidée par l'église. Vous passez les rues de Santa Anna, Santa Quitèria et Calvari jusqu'au STOP de l'avenue de las Terres de l'Èbre. Vous traversez cette avenue, et quelques mètres plus loin, vous verrez la deuxième gare de la Voie Verte reconvertie actuellement en Centre d'Interprétation de l'Eau et du Fleuve. Il y a également une auberge et un hôtel.



Aire de loisirs des Moreres

Gare de Xerta

40 m

251 m

61 m

66 m

140 m

457 m

l'Assut (petit barrage)

5 m

12,5 km
03h46'
01h00'

Benifallet, au bord de l'Èbre



Benifallet, église paroissiale



Benifallet, les grottes Meravelles

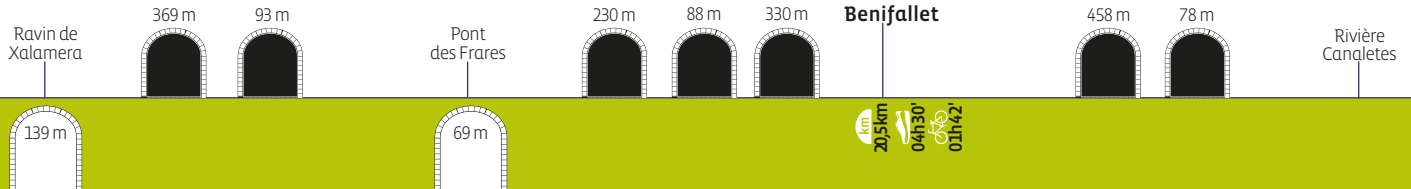


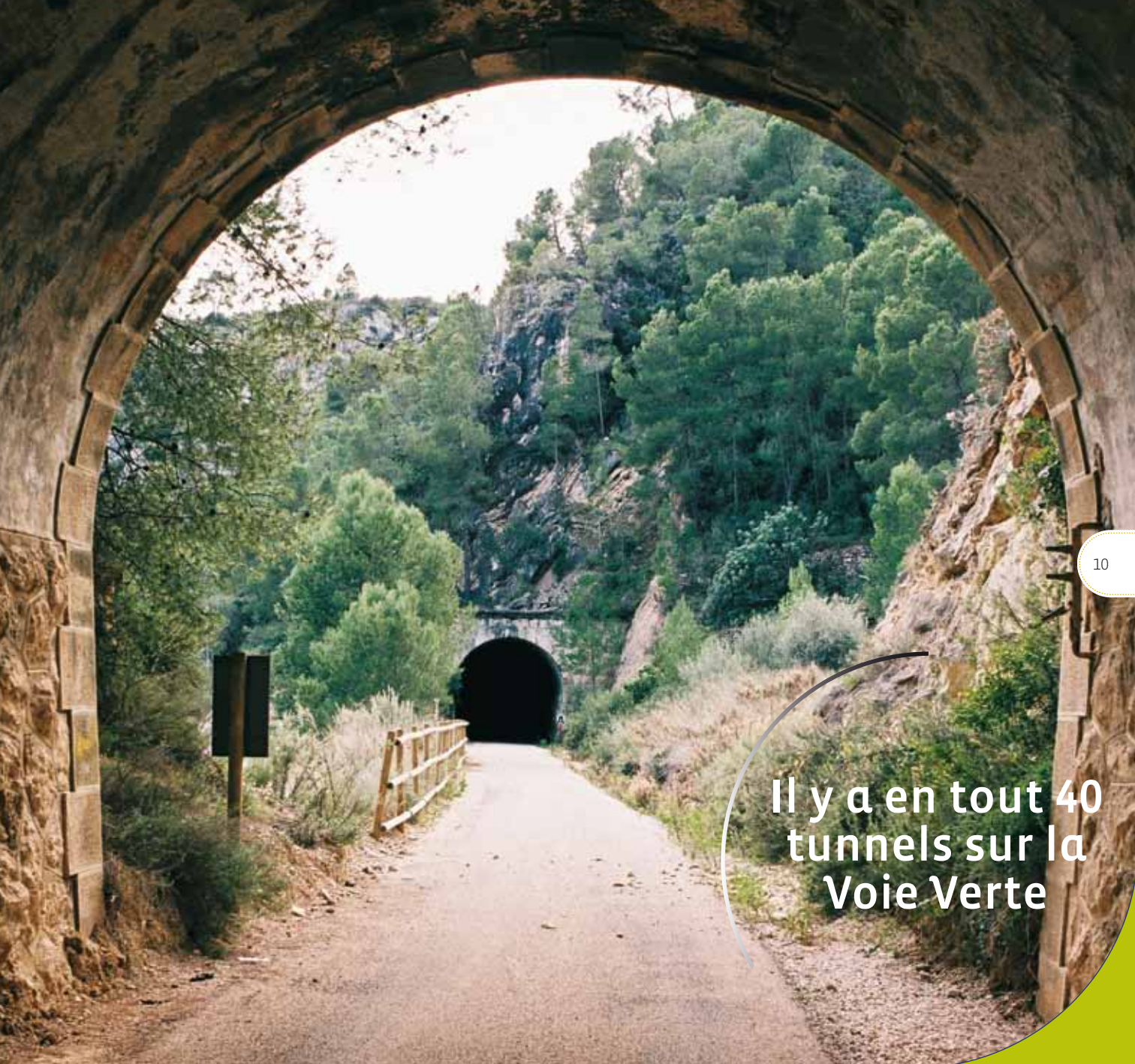
09

À la sortie de Xerta, remarquez le majestueux barrage du XVe siècle, construit en plein milieu de l'Èbre. C'est un ouvrage de tradition arabe, d'environ 370 m de long et 7 m de haut. Puis, la voie traverse une série de tunnels et de ponts jusqu'à la gare de Benifallet, située à 6 km de la localité, reconvertie actuellement en établissement de restauration, hôtel et auberge. Vous pouvez aussi y louer des vélos. située à 4 km de la localité. 21 km ont déjà été parcourus depuis Tortosa.

Nous vous recommandons la visite du village de Benifallet sur l'autre rive de l'Èbre. À voir la chapelle de la Mare de Déu de Dalt ou du Calvari du XIIIe s., ainsi que l'édifice du Couvent de style néoclassique. Mais Benifallet est surtout connu pour la beauté des grottes Meravelles.

Après la gare de Benifallet, il faut traverser une série de tunnels de différentes longueurs, le plus long de 749 mètres.





Il y a en tout 40
tunnels sur la
Voie Verte

Rivière Canaletes, défilé

Pinell de Brai, cave coopérative

Pinell de Brai, vue générale

11

Le pont de la Riberoia permettant de traverser la rivière Canaletes est le point séparant les cantons du Baix Ebre et de la Terra Alta et vous mène jusqu'à la première gare de la Terra Alta: El Pinell de Brai.

La gare d'El Pinell de Brai se trouve à 6 km du village auquel on accède par la route N -230b. On peut y visiter la cave coopérative moderniste de Cèsar Martinell, oeuvre du début du XXe siècle. C'est le meilleur exemple de coopératives construites par ce disciple de Gaudí. Ce bâtiment est de pur style moderniste, remarquez la magnifique frise de céramique vitrifiée sur la façade de la cave, oeuvre de Xavier Nogué.



172 m

193 m

Pont de la Riberoia

88 m

553 m

291 m

138 m

Gare de Pinell de Brai

201 m

533 m

65 m

135 m

25,0 km
05h35
02h05'

246 m

PRAT DE COMTE



Sanctuaire de la Fontcalda, rivière Canaletes



Prat de Comte, bourg



Art al Ras, billet de train

À 5 km de la gare de Pinell de Brai, niché au milieu d'un paysage spectaculaire se trouve le sanctuaire de la Fontcalda, ensemble thermal et religieux, arrêt obligatoire pour les usagers de la Voie Verte. Situé au centre d'une vallée au bord de la rivière Canaletes, il doit son nom à la source d'eau chaude minéro-médicinale jaillissant au pied du sanctuaire. Ses eaux limpides et transparentes invitent au bain. Après avoir traversé deux tunnels, on arrive à la gare de Prat de Comte, village situé à 4 km de la Voie Verte et auquel on accède par la route T-361 en passant derrière la gare. À voir dans ce village l'église de Sant Bartomeu de style Renaissance du XVIIe siècle. À partir de la gare de Prat de Comte, il est fréquent de trouver sur la Voie Verte des sculptures se dressant sur les chemins reliant les communes du canton, du projet Art al Ras, une proposition culturelle de la Terra Alta.



Bot, chapelle de Sant Blai



Bot, chapelle de Sant Josep



Bot, Forat de la Donzella



13

Juste après la gare de Prat de Comte se trouve le tunnel le plus long du parcours (749 m), puis la route traverse le dernier pont sur la rivière Canaletes, la chaîne de montagnes de Pàndols et passe tout près de la chapelle de Sant Josep.

La gare de Bot bâtie en plein sur le tracé et très proche du village dont l'église de style Renaissance de Sant Blai (XVIIe s.) mérite d'être mentionnée. En face de la gare, un chemin conduit à la chapelle de Sant Josep (XIXe s.) juchée sur le sommet d'une colline d'où l'on peut admirer une magnifique vue sur le village, la rivière Canaletes et les montagnes de Pàndols et Cavalls. Près de la chapelle se trouve l'aire récréative du Forat de la Donzella.

Du sanctuaire de la Fontcalda à la gare de Bot (indiqué ci-dessous en gris) a été aménagé un tronçon de 5 km accessible à tous, indépendamment du handicap. Il est équipé de barrières de protection, de revêtement tactile pourvu de boutons pour indiquer tunnels et croisements, de panneaux d'orientation et directionnels et de panneaux en braille.



Chapelle de Sant Josep

192 m

Oeuvre d'Art al Ras

197 m

Gare de Bot

Tossal del Moro

149 m

366 m

Ravin du Censal

671 m

6 m

36,0 km
07'12"
03'00"

242 m

HORTA DE SANT JOAN

Horta de Sant Joan, Racó de les Olles



Horta de Sant Joan, mairie



Horta de Sant Joan, l'olivier "El Parrot"



La Voie Verte continue en direction de Horta de Sant Joan. Six tunnels et deux viaducs de onze arcs composent cette partie du trajet, à mesure que l'on monte on peut découvrir le massif montagneux appartenant au Parc Naturel des Ports. La présence de la montagne de Santa Bàrbara indique que l'on est sur le point d'arriver à la gare de Horta de Sant Joan. La localité est à 2 km de la Voie Verte et l'on y arrive par le chemin partant devant la gare, après avoir traversé la Voie Verte sur un pont étroit. Ce chemin nous mène également au couvent de Sant Salvador (XIIIe – XVIIe s.) et au site naturel appelé "Racó de les Olles", paysage de grande beauté et endroit idéal pour se baigner dans les eaux de la rivière Canaletes. On peut visiter dans le bourg l'Écomusée des Ports, ainsi que le Centre Picasso, sans oublier la visite du vieux quartier médiéval.



Gare d'Horta de Sant Joan

Ravin du Molí del Cap 331 m 60 m 184 m Tour du Prior Montagne de Santa Bàrbara 350 m Oeuvre d'Artal Ras Couvent de Sant Salvador d'Horta

160 m

45,0 km
09h00
03h45



La gare de Horta de Sant Joan n'est qu'à 5 km de celle d'Arnes-Lledó, située à côté de l'imposant pont en béton qui passe l'obstacle naturel de la rivière Algars sur laquelle on peut pratiquer des sports d'aventure. En suivant les panneaux, à partir de cette gare, on peut arriver jusqu'à Arnes, à 5 km de la Voie Verte. De la Plaça Major, on peut admirer une superbe vue panoramique sur le massif des Ports. Le quartier historique de ce village, perché sur un mont à 508 m d'altitude, fut déclaré Bien d'Intérêt Culturel par la Generalitat de Catalogne. Remarquez le bâtiment de la mairie, ancien palais Renaissance du XVI^e siècle. On peut contempler les restes de l'ancienne église du XVII^e siècle, dédiée à Sainte Madeleine, à côté de l'église actuelle.



Oeuvre
d'Art al Ras

250 m



Ravin des
Diumenges

12 m



Oeuvre
d'Art al Ras

Gare d'Arnes


490 km
09h48
04h05



Viaduc
de l'Algars

220 m





**En regardant
au-dessus
des Ports**

ENTERPRISES SUR LA VOIE VERTE

Beniemocions SL

Dr. Sastre, 10
43512 Benifallet
Tel. 619 334 384 - 630 874 236
beniemocions@hotmail.com
www.beniemocions.cat

Bicisport Aubanell

Mestre Joan Garde, 5
43780 Gandesa
Tel. 977 420 550 - 660 532 346
info@bttterraalta.com
www.bttterraalta.com

Centre d'Informació del Parc Natural dels Ports

Vall de Safán, s/n
43520 Roquetes
Tel. 977 500 845
www.parcscatalunya.net

Esgambi. Serveis Turístics

Sant Miquel, 7
43596 Horta de Sant Joan
Tel. 689 293 766
info@esgambi.com
www.esgambi.com

Estació de la Via Verda a Aldover Restaurant Via Verda

L'Estació, s/n
43591 Aldover
Tel. 679 000 551
info@restaurantviaverda.com
www.restaurantviaverda.com

Estació de la Via Verda a Benifallet Hotel, Restaurant i Alberg

L'Estació, s/n. Ctra. C-12, PK39
Tel. 932 194 152 - 652 940 703
info@estaciodebenifallet.com
www.estaciodebenifallet.com

Estació de la Via Verda a Xerta Centre d'Interpretació del Riu

L'Estació, s/n
43592 Xerta
Tel. 977 473 005
aj.xerta@altanet.org
www.xerta.cat

Gubiana dels Ports, SL

Camí Colom, Ctra. Els Reguers
Apdo. Correus 69 - 43520 Roquetes
Tel. 977 474 887 - 637 085 052
info@gubi@gubiana.com
caro@gubiana.com
www.gubiana.com

Guies del Port

Aragó, 76
43597 Arnes
Tel. 977 435 515 - 676 308 021
guiesdelport@gmail.com

L'Espai del Ciclista

Polígon Pla de l'Estació, parcela 4.4
43500 Tortosa
Tel. 977 588 666
esplaiciclista@esplaiciclista.com
www.esplaiciclista.com

Les Roques Natura SCP

Lluís Companys, 95
43597 Arnes
Tel. 606 936 041
lesroquesnatur@gmail.com

Montsport

Medi Natural, 4
43596 Horta de Sant Joan
Tel. 977 435 074 - 665 543 058
Fax 977 435 165
info@montsport.es
www.montsport.es

SANVART. Taller de ciclisme

Poeta Francesc Vicenç García, 15
43500 Tortosa
Tel. 977 441 374
info@sanvart.es
www.sanvart.es

Servei Tècnic Fàbregues Motorsport

Polígon Industrial la Ravaleta, parcel·la 1, nº7
43520 Roquetes
Tel. 977 501 172
info@fabregues.es
www.fabregues.es

Serveis turístics Rural Sports

Prat de la Riba, 12
43597 Arnes
Tel. 646 985 223
ruralsports@telefonica.net



PLUS D'INFORMATION

Conseil Régional du Baix Ebre


C/ Barcelona, 152
43500 Tortosa
Tél. + 34 977 44 53 08
turisme@baixebre.cat
www.baixebre.cat

Conseil Régional de la Terra Alta

C/ Bassa d'en Gaire, 1
43780 Gandesa
Tél. + 34 977 42 00 18
turisme@terra-alta.org
www.terra-alta.org

www.terresdelebre.travel

www.viasverdes.com



Édition: Office de Tourisme de la Diputació de Tarragona.

Textes: Conseil Régional du Baix Ebre, Conseil Régional de la Terra Alta

Photographie: Conseil Régional du Baix Ebre, Conseil Régional de la Terra Alta. Joan Carles Prats, Mariano Cebolla, Joan Revillas, J. Blanch, Rafel López-Monné, et Paco Luque.

Conception graphique: Quimo Panisello.

Impression: Impremta Querol.

Dépôt légal: T-2075-2008



Consell Comarcal
del Baix Ebre



Consell Comarcal
de la Terra Alta

terra
ALTA
PARADIS RURAL



Patronat de Turisme



Diputació Tarragona

C/ de l'Àngel, 6 - 3^a planta | Edifici Siboni | 43500 Tortosa | Tel. +34 977 444 447 | Fax +34 977 445 400

E-mail: terresdelebre@dipta.cat | www.terresdelebre.travel