



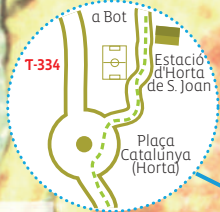
# LA VIA VERDA



SARAGOSSA

# LA VIA VERDA

Les vies verdes constitueixen l'instrument ideal per promoure entre la societat una nova cultura de l'oci, de l'esport a l'aire lliure i de la mobilitat no motoritzada. A més, representa un ajut a la cultura de la bicicleta, de l'excursionisme o dels passeigs a cavall, ja que generalitza el seu ús entre tots els ciutadans, i exerceix un important paper educatiu, en especial per als més joves, ja que el gran avantatge de la Via Verda és que garanteix l'accessibilitat i la universalitat dels usuaris, sense limitacions d'edat o capacitat física.



TEROL

## FITXA TÈCNICA

**Total de ruta:** 49 Km

**Localització:** entre Tortosa i Arnes-Lledó.

**Municipis:** Tortosa, Roquetes, EMD Jesús, Aldover, Xerta, Benifallet, Pinell de Brai, Prat de Comte, Bot, Horta de Sant Joan i Arnes. A partir d'aquest punt la via enllaça amb l'Aragó.

**Desnivell:** 400 m

**Dificultat:** baixa.

**Usuaris:** a peu, a cavall i amb bicicleta.

**Accessibilitat:** apte per a minusvàlids. Tram la Fontcalda- Bot adaptat per a discapacitats

**Recomanacions:** bon calçat, cantimplora, cambra de recanvi i llanterna.

**Tipus de ferm:** asfalt.

**Infraestructura:** travessa diversos túnels il·luminats, aqüeductes, antigues estacions de ferrocarril, àrees de lleure i ponts.

**Punts d'aigua potable:** Aldover, Xerta, Bot i la Fontcalda.

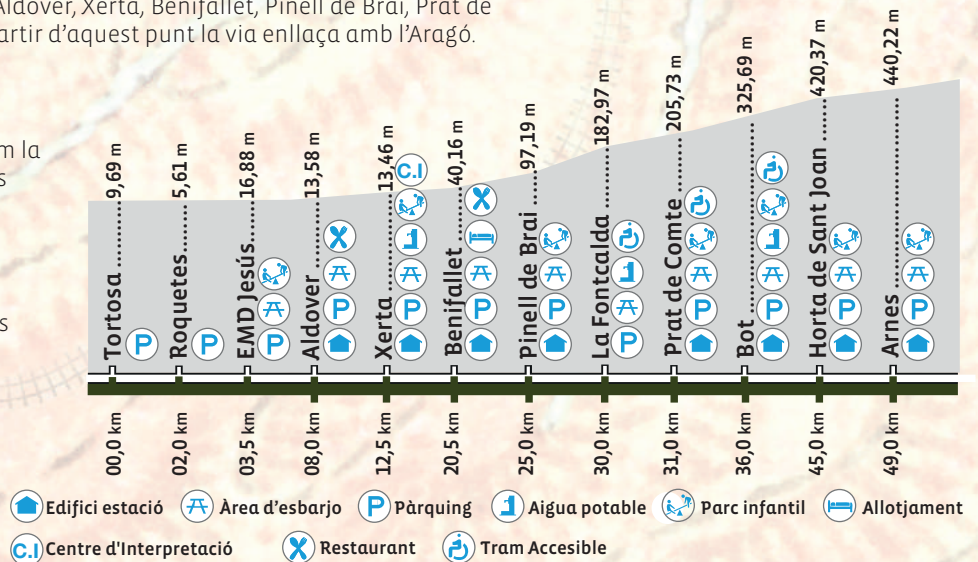
**Telèfons d'urgència:**

Bombers **085**

Emergències **112**

Ambulàncies **061**

Sanitat respon **902 111 444**



CASTELLÓ



**TERRA ALTA**

**BAIX EBRE**

**L'EBRE**

**MAR MEDITERRÀNIA**

Tram adaptat per a discapacitats



## La unió de les Terres de l'Ebre amb Aragó

Màquines de vapor a l'estació de ferrocarril de Tortosa, a mitjans dels anys 50.

## Antecedents històrics

Sant Carles de la Ràpita, badia dels Alfacs



Tortosa, nucli antic



Horta de Sant Joan, Roques de Benet



La Via Verda és una ruta turística que transcorre per l'antiga via fèrria de la Val de Zafan on, atès l'interès del govern de l'Aragó de tenir port de mar per explotar els seus productes, van construir un traçat de tren en què estava projectada la unió del municipi de la Puebla de Híjar amb Tortosa. Les obres es varen començar el 1882, però a causa de diversos problemes, no fou fins l'any 1942 quan es va poder inaugurar. La via va estar en servei durant 31 anys i es va tancar definitivament el 17 de setembre de 1973. Aquesta obra no es va concloure mai, fet que la va condemnar al desús.



# Comencem un passeig per la Vall de l'Ebre

Tram protegit amb tanques de fusta

Tortosa, pont sobre el riu Ebre



Tortosa, Catedral de Santa Maria



Roquetes, Observatori de l'Ebre



La Via Verda de la Val de Zafan s'inicia al municipi de Tortosa, km 0, als peus de l'antic pont del ferrocarril, davant el parc municipal, a la ciutat de Tortosa, capital del Baix Ebre, us recomanem visitar els Reials Col·legis (s. XVI), el castell de la Suda (s. X), la catedral de Sta. Maria, els convents de Sta. Clara (s. XIII) i la Puríssima (s. XVII) i el Palau Episcopal (s. XIV), entre molts d'altres edificis del casc antic. Actualment, des del km. 0 s'inicia un altre carril bici que uneix les poblacions de Tortosa amb l'Aldea per una antiga carretera. Hi ha projectat la connexió del carril bici amb la població de Deltebre (Parc Natural del Delta de l'Ebre) i la desembocadura del riu Ebre.

Partint del km 0 i seguint el recorregut de la via en sentit nord, ens trobem el terme municipal de Roquetes, situat al marge dret de l'Ebre. Al nucli original destaquen l'església (1829) i l'Ajuntament vell (1881), així com l'Observatori de l'Ebre (1904).

6



Tortosa

Roquetes

Observatori de l'Ebre  
Centre d'Interpretació del Parc Natural dels Ports

EMD Jesús

Quilòmetres des de Tortosa (punt d'origen)  
 Temps a peu des de Tortosa (aprox.)  
 Temps en bicicleta des de Tortosa (aprox.)

0,0km  
 00h00'  
 00h00'

2,0km  
 24'  
 10'

3,5km  
 42'  
 15'

Jesús, església de Sant Francesc



Jesús, torre del Prior



Aldover



7

Deixant en terra un antic pont de la via, arribem davant del C.I. del Parc Natural dels Ports, per creuar després una carretera i seguir recte fins a l'EMD de Jesús. Circulant per un tram compartit amb vehicles que creua el barranc de la Vall Cervera, arribem a l'àrea de lleure de Jesús, ubicada al Terror Roig. A Jesús podem visitar l'església de Sant Francesc (s. XVIII), la casa museu d'Enric d'Ossó (on hi ha un alberg) i la casa museu Rosa Ma Molas. Sortim del Terror Roig travessant amb precaució la carretera i enllacem novament amb la via que ens porta fins al poble d'Aldover, on es troba la primera estació ferroviària de la via, actualment convertida en servei de restauració. Creuem el poble, on us recomanem que visiteu l'església parroquial de la Nativitat de Nostra Senyora d'estil neoclàssic i el Centre d'Interpretació del Riu. En sortir del poble d'Aldover, creuem la carretera C-12 per un pas soterrat, direcció a Xerta.



Terror Roig

Torre del Prior

Torre d'en Corder

Estació d'Aldover

Platja fluvial

Barranc de la Conca

8,0km  
01h35  
40'

40 m

6 m



Xerta, església de l'Assumpció



Xerta, l'Assut



Xerta, àrea recreativa de l'Assut



Uns metres abans d'arribar al municipi de Xerta trobem una senyal de fi del camí. En aquest punt, es deixa el traçat original de la via i ens desviem cap a l'esquerra, baixant un pendent pronunciat, creuem la C-12 per sota d'un dels viaductes de l'antiga via. Tot seguit passem per sota d'un altre pont que suporta la carretera C-12. A pocs metres ens trobem un senyal d'STOP ja que arribem a la carretera de Xerta, enfront l'àrea de lleure de les Moreres. En paral·lel al canal de la dreta de l'Ebre arribem fins al carrer de la Recta, girem a mà esquerra i sortim a la Plaça Major, on trobem l'església. Continuem pels carrers de Santa Anna, Santa Quitèria i el Calvari fins arribar a l'STOP de l'avinguda de les Terres de l'Ebre. Travessem i a pocs metres ens trobem l'estació de la via, actualment reconvertida en Centre d'Intpretació de l'Aigua i del Riu. Dintre del municipi de Xerta us recomanem la visita a l'església de l'Assumpció i Sant Martí, entre d'altres. Hi ha un alberg i un establiment hotelier.



Àrea de lleure de les Moreres

**Estació de Xerta**

40 m

l'Assut

251 m

61 m

66 m

140 m

457 m

5 m

12,5 km  
02h46  
01h00'

# BENIFALLET

La Via Verda

Benifallet, a la vora del riu Ebre



Benifallet, església parroquial



Benifallet, Coves Meravelles



9

Als afores de Xerta, destaca la majestuositat de l'Assut (s. XV), ubicat al bell mig del riu Ebre. És una obra d'enginyeria de tradició àrab, d'uns 370m de llargada i 7m d'altura. La via travessa per un seguit de túnels i ponts fins arribar a l'estació de Benifallet, actualment reconvertida en servei de restauració, hotel i alberg i ofereix el servei de lloguer de bicicletes. Distà 6 km del municipi. Ja portem vint-i-un quilòmetres des de la ciutat de Tortosa.

Us recomanem la visita al poble de Benifallet, a l'altra vora del riu Ebre. Destaquem l'ermita de la Mare de Déu de Dalt o del Calvari (segle XIII) i l'edifici del Convent (neogòtic) entre d'altres. Però sens dubte, el poble de Benifallet és conegut per la bellesa de les Coves Maravelles.

Deixant enrere l'estació de Benifallet, trobem tot un seguit de túnels amb diferents llargades que poden arribar fins als 749 metres.



Barranc de Xalamera

369 m

93 m

Pont dels Frares

230 m

88 m

330 m

Estació de Benifallet

458 m

78 m

Riu Canaletes

139 m

69 m

20,5 km  
04h30'  
01h42'



**A la Via Verda  
hi ha un total  
de 40 túnels**

Riu Canaletes, congost



Pinell de Brai, Celler Cooperatiu



Pinell de Brai, vista general



11

El pont de la Riberala, ens permet travessar el riu Canaletes, és el punt que separa les comarques del Baix Ebre i de la Terra Alta i ens porta fins la primera estació de la Terra Alta: Pinell de Brai.

L'estació del Pinell de Brai es troba a 6 km del municipi on s'hi arriba per la carretera N-230b. A la població s'hi pot visitar el Celler Cooperatiu modernista de Cèsar Martinell, obra de principis del segle XX. L'edifici és el màxim exponent de les cooperatives construïdes per aquest deixeble d'Antoni Gaudí. L'estil modernista s'hi aprecia pels quatre cantons i es fa imprescindible contemplar el magnífic fris de ceràmica vidriada situat a la façana del celler, obra d'en Xavier Nogué.



172 m

193 m

Pont de la Riberala

88 m

553 m

291 m

138 m

Estació de Pinell de Brai

201 m

533 m

65 m

135 m

25,0 km  
05h35'  
02h05'

246 m

Santuari de la Fontcalda, riu Canaletes



Prat de Comte, nucli



Art al Ras, bitllet de tren

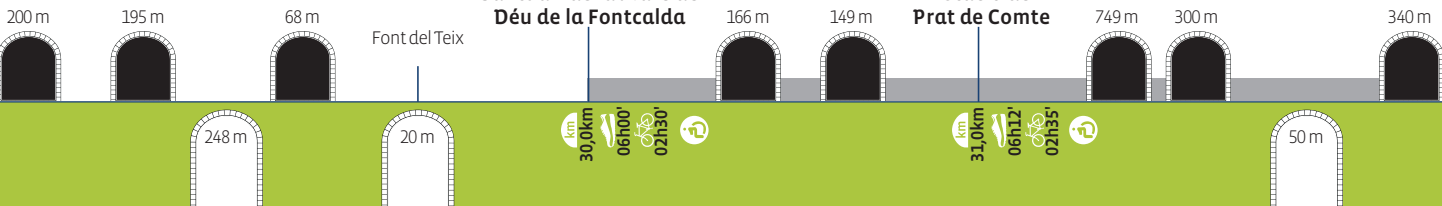


A 5 quilòmetres de l'estació del Pinell de Brai hi trobem el Santuari de la Fontcalda, conjunt paisatgístic, termal i religiós, lloc de parada obligada per aquells que recorren la Via Verda. Situat enmig d'una vall a la vora del riu Canaletes, rep el nom de la font mineromedicinal d'aigua calenta que brolla al peu del santuari. Les seves aigües netes i transparents conviden a banyar-s'hi. Després de travessar dos túnels s'arriba a l'estació de Prat de Comte, municipi situat a 4 km de la Via Verda on s'hi arriba per la carretera T-361 que surt pel darrera de l'estació. Al municipi hi destaca l'església de Sant Bartomeu (S. XVII) d'estil renaixentista. A partir de l'estació de Prat de Comte és freqüent trobar per la Via Verda obres del projecte escultòric Art al Ras, proposta cultural de la Terra Alta amb obres d'art situades als camins que uneixen els municipis de la comarca.



Santuari de la Mare de Déu de la Fontcalda

Estació de Prat de Comte



Bot, església de Sant Blai



Bot, ermita de Sant Josep



Bot, Forat de la Donzella



13

Tot just sortir de l'estació de Prat de Comte es troba el túnel més llarg del recorregut (749 metres) i de camí cap a Bot la ruta travessa l'últim pont del riu Canaletes, la serra de Pàndols i passa a tocar de l'ermita de Sant Josep.

L'estació de Bot es troba al bell mig del traçat i al costat de la població, on destaca l'església renaixentista de Sant Blai (s. XVII). Des de davant de l'estació arrenca un camí que porta fins a l'ermita de Sant Josep (S. XIX) situada dalt d'un turó i des d'on s'albirava una fantàstica vista de la població, del riu Canaletes i de les serres de Pàndols i Cavalls. A la vora de l'ermita s'hi troba l'àrea recreativa del Forat de la Donzella.

Des del Santuari de la Fontcalda fins l'estació de Bot (indicat a sota amb gris), s'ha adaptat un tram de 5 quilòmetres per a tot tipus de persones independentment de la seva capacitat. Compta amb la instal·lació de baranes de protecció, paviment tàctil de botons per a l'avis de túnels i encreuaments, senyals orientatius i direccionals, inclús senyals que incorporen el llenguatge Braille.



Ermita de Sant Josep

192 m

Obra Art al Ras

197 m

Estació de Bot

Tossal del Moro

149 m

366 m

Barranc del Censal

671 m

6 m

36,0 km  
07h12'  
03h00"

242 m

# HORTA DE SANT JOAN

Horta de Sant Joan, Racó de les Olles



Horta de Sant Joan, ajuntament



Horta de Sant Joan, l'oliviera "El Parot"



El camí per la Via Verda continua en direcció a Horta de Sant Joan. Sis túnels i dos viaductes de fins a onze arcs conformen aquesta part del recorregut on, a mesura que es va pujant, es descobreixen les muntanyes que formen part del Parc Natural dels Ports. La presència de la muntanya de Santa Bàrbara indica que s'està a punt d'arribar a l'estació d'Horta de Sant Joan. El municipi dista 2 quilòmetres de la Via Verda i s'hi arriba pel camí que neix al davant de l'estació un cop travessada la Via Verda per un estret pont. Aquest mateix camí també ens porta cap al Convent de Sant Salvador (s. XIII – XVII) i cap a l'espai natural anomenat "Racó de les Olles" indret de gran bellesa i lloc ideal per prendre un bany a les aigües del riu Canaletes. A la població es pot visitar l'Ecomuseu dels Ports i el Centre Picasso, essent una de les visites obligades el nucli urbà medieval.



Barranc del Molí del Cap



331 m



60 m



184 m

Torre del Prior

Muntanya de Santa Bàrbara



350 m

Obra Art al Ras

Convent de Santa Salvador d'Horta

Estació d'Horta de Sant Joan

160 m

Arnes, perfil



Arnes, ajuntament renaixentista



Arnes, tolls del riu Estrets



15

Tan sols 5 quilòmetres separen l'estació d'Horta de Sant Joan de l'estació d'Arnes-Lledó, situada a la vora de l'imponent pont de formigó que salva l'obstacle natural del riu Algars i on s'hi poden practicar esports d'aventura. Seguint la senyalització es pot arribar des de l'estació fins al municipi d'Arnes, a 5 quilòmetres de la Via Verda, on situats a la plaça Major podem admirar una privilegiada panoràmica dels Ports. El nucli històric d'aquest poble, situat a una altitud de 508 metres, va ser declarat Bé d'Interès Cultural per la Generalitat de Catalunya i en destaca l'edifici de l'ajuntament, antic palau renaixentista del segle XVI. També s'hi poden contemplar les restes de l'antiga església al costat de l'actual, dedicada a Santa Magdalena i datada al segle XVII.



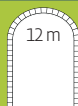
Obra  
Art al Ras

250 m



Barranc  
dels Diumenges

12 m



Obra  
Art al Ras

Estació d'Arnes

49,0 km  
09h48'  
04h05'

Viaducte  
de l'algars

220 m







Mirant per  
damunt dels  
Ports

Viaducte sobre el riu Algars, pas de la Via Verda vers l'Aragó

# EMPRESSES QUE OPEREN A LA VIA VERDA

## **Alberg l'Assut**

C/ Major, 63  
43592 Xerta  
Tel. 678 676 767  
carlos@albergassut.com  
www.albergassut.com

## **Autocars Hife Servei d'autobusos**

C/ Adrià d'Utrecht, 1  
43500 Tortosa  
hife@hife.es  
www.hife.es

## **Beniemocions SL**

C/ Dr. Sastre, 10  
43512 Benifallet  
Tel. 6 19 334 384 - 630 874 236  
beniemocions@hotmail.com  
www.beniemocions.cat

## **Bicisport Aubanell**

C/ Reis Catòlics, 3  
43780 Gandesa  
Tel. 977 420 550 - 660 532 346  
bicisportsaubanell@gmail.com  
www.bicisportsaubanell.com

## **Centre d'informació del Parc Natural dels Ports**

Av. de la Vall de Safán, s/n  
43520 Roquetes  
Tel. 977 500 845  
www.parcdecatalunya.net

## **Esgambí. Serveis Turístics**

Sant Miquel, 7  
43596 Horta de Sant Joan  
Tel. 689 293 766  
info@esgambi.com  
botiga@esgambi.com  
www.esgambi.com

## **Estació de la Via Verda a Aldover Restaurant Via Verda**

Av. de l'Estació, s/n  
43591 Aldover  
Tel. 638 731 939  
info@restaurantviaverda.com  
www.restaurantviaverda.com

## **Estació de la Via Verda a Benifallet Hotel, Restaurant i Alberg**

Av. de l'Estació, s/n. Ctra. C-12, PK39  
Tel. 932 194 152 - 652 940 703  
info@estaciodebenifallet.com  
www.estaciodebenifallet.com

## **Estació de la Via Verda a Xerta Centre d'Interpretació del Riu**

Av. de l'Estació, s/n  
43592 Xerta  
Tel. 977 473 005  
aj.xerta@altanet.org  
www.xerta.cat

## **Gubiana dels Ports, SL**

Camí Colom, Ctra. Els Reguers  
Apdo. Correus 69 - 43520 Roquetes  
Tel. 977 474 887 - 637 085 052  
infogubi@gubiana.com  
caro@gubiana.com  
www.gubiana.com

## **Guies del Port**

C/ Aragó, 76  
43597 Arnes  
Tel. 977 435 515 - 676 308 021  
info@guiesdelport.com

## **L'Esplai del Ciclista**

Polígon Pla de l'Estació, parcel·la 4.4  
43500 Tortosa  
Tel. 977 588 666  
esplaiciclista@esplaiciclista.com  
www.esplaiciclista.com

## **Les Roques Natura SCP**

C/ Lluís Companys, 95  
43597 Arnes  
Tel. 606 936 041  
info@lesroquesnatura.com  
www.lesroquesnatura.com

## **Montsport**

C/Medi Natural, 4  
43596 Horta de Sant Joan  
Tel. 977 435 074 - 665 543 058  
Fax 977 435 165  
info@montsport.es  
www.montsport.es

## **SANVART. Taller de ciclisme**

C/ Poeta Francesc Vicenç García, 15  
43500 Tortosa  
Tel. 977 441 374  
info@sanvart.es  
sanchojordi@gmail.com  
www.sanvart.es

## **Servei Tècnic Fàbregues Motorsport**

Pol. Industrial la Ravaleta, parcel·la 1, nº 7  
43520 Roquetes  
Tel. 977 501 172  
info@fabregues.es  
www.fabregues.es

## **Serveis turístics Bot.**

**Serveis Turístics-Lloguer de bicicletes**  
Tel. 645 830 331  
info@turismebot.com  
www.turismebot.com

## **Serveis turístics Rural Sports**

C/ Prat de la Riba, 12  
43597 Arnes  
Tel. 646 985 223  
info@lafarinera.com



# MÉS INFORMACIÓ


## **Consell Comarcal del Baix Ebre**

Barcelona, 152  
43500 Tortosa  
Tel. 977 44 53 08  
turisme@baixebre.cat  
www.baixebre.cat

## **Consell Comarcal de la Terra Alta**

Bassa d'en Gaire, 1  
43780 Gandesa  
Tel. 977 42 00 18  
turisme@terra-alta.org  
www.terra-alta.org

**[www.terresdelebre.travel](http://www.terresdelebre.travel)**



Edita: Patronat de Turisme de la Diputació de Tarragona.  
Textos: Consell Comarcal del Baix Ebre, Consell Comarcal de la Terra Alta.  
Fotografia: Consell Comarcal del Baix Ebre, Consell Comarcal de la Terra Alta, Joan Carles Prats,  
Mariano Cebolla, Joan Revillas, J. Blanch, Rafel López-Monné i Paco Luque.  
Disseny gràfic: Quimo Panisello.  
Impressió: Impremta Querol.  
Dipòsit Legal: T-2075-2008



Consell Comarcal  
del Baix Ebre



Consell Comarcal  
de la Terra Alta

terra  
**ALTA**  
PARADÍS RURAL



Patronat de Turisme



Diputació Tarragona

C/ Montcada, 32 - 3a planta | Palau Climent | 43500 Tortosa | Tel. +34 977 444 447 | Fax +34 977 445 400

E-mail: [terresdelebre@dipta.cat](mailto:terresdelebre@dipta.cat) | [www.terresdelebre.travel](http://www.terresdelebre.travel) | [www.facebook.com/turismeterresdelebre](http://www.facebook.com/turismeterresdelebre)