

MAPA DEL SENDERISMO DE TERRES DE L'EBRE

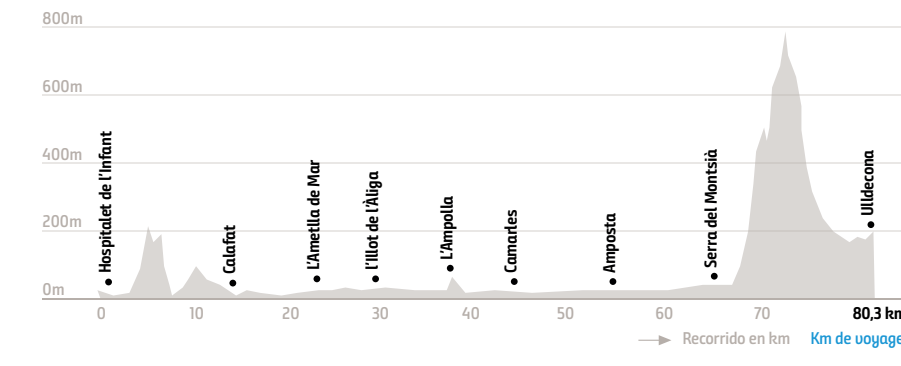


1 CAMINO DE RONDA, GR-92

Chemin de Ronde, GR 92

ESP - También conocida como Sendero del Mediterráneo, sigue todo el litoral catalán. El tramo del litoral es de máxima belleza, recorre acantilados y calas maravillosas.

FRA - Le GR 92, connu également comme le Sentier méditerranéen, longe tout le littoral catalan. Le tronçon des Terres de l'Ebre est de toute beauté, il borde des falaises et surplombe de magnifiques criques.



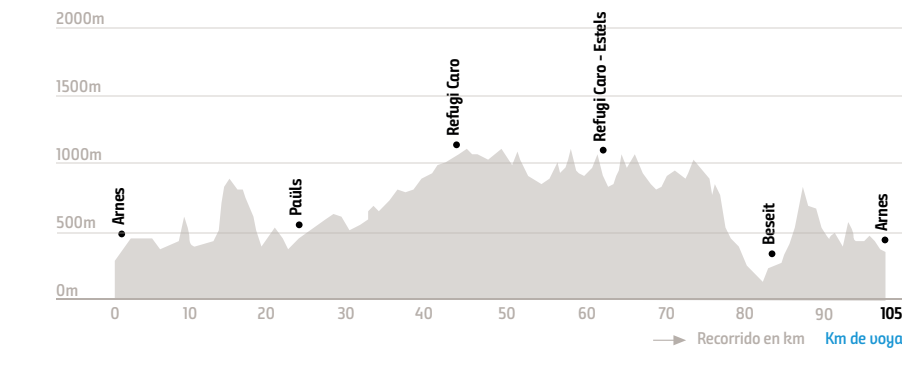
- 80,3km
- +2.537m
- 2.398m
- No
- Moderado

2 ESTELS DEL SUD

Étoiles du Sud

ESP - Estels del Sud es una ruta circular que ofrece la posibilidad de hacer una travesía por el Macizo dels Ports.

FRA - Estels del Sud (étoiles du sud) est un itinéraire en boucle offrant la possibilité de traverser le massif d'Elis Ports.



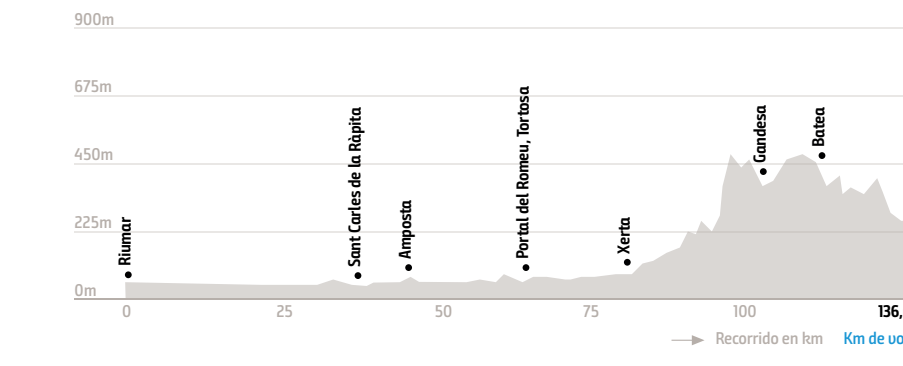
- 105km
- +4.598m
- 4.598m
- Sí
- Avanzado

3 EL CAMINO DE SANTIAGO DEL EBRO

Le Chemin de Saint-Jacques

ESP - Lo recorran los peregrinos procedentes de pueblos del Mediterráneo, para llegar a Santiago de Compostela. Son 6 etapas en Terres de l'Ebre.

FRA - Les pèlerins provenant des villes de la Méditerranée le parcourent pour arriver à Saint-Jacques-de-Compostelle. Il existe 6 étapes sur les Terres de l'Ebre.



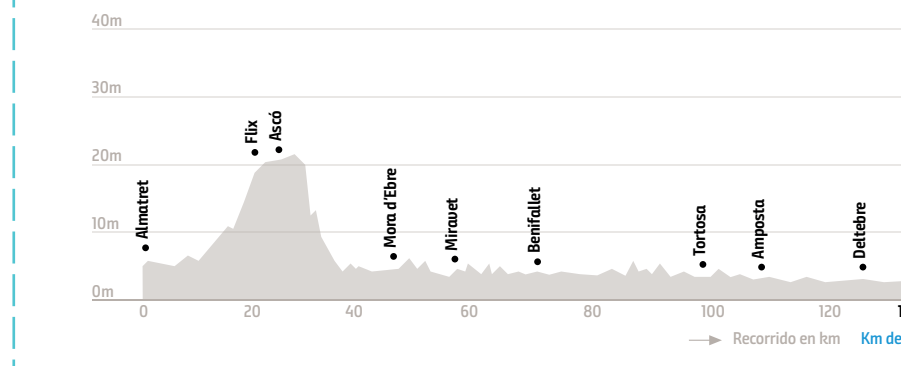
- 136,62km
- +1.428m
- 1.181m
- No
- Moderado

4 GR-99. CAMINO NATURAL DEL EBRO

Chemin naturel de l'Ebre, GR 99

ESP - Es un sendero de gran recorrido de más de 1200 km, que sale de Fontibre y llega hasta Riurac. El recorrido, desde el nacimiento a la desembocadura transcurre paralelo al río.

FRA - C'est un chemin de grande randonnée de plus de 1200 km, partant de Fontibre (Cantabrie) et se terminant à Riurac (delta de l'Ebre). Le parcours suit le cours de l'Ebre, de sa source jusqu'à son embouchure dans la Méditerranée.



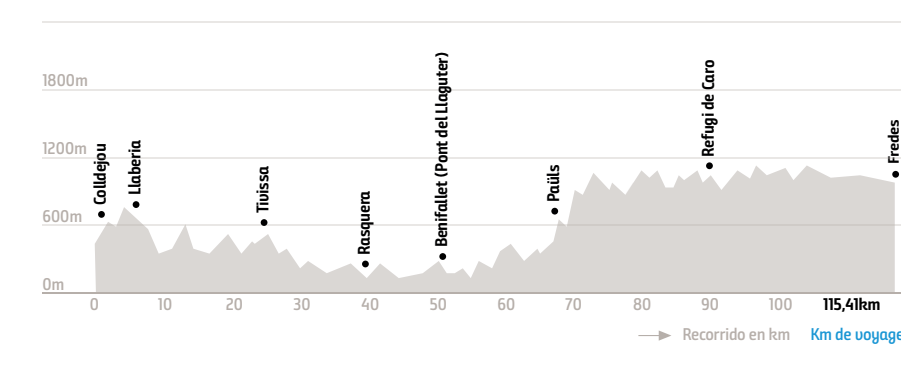
- 143,15km
- +2.562m
- 3.000m
- No
- Moderado

5 GR-7

GR-7

ESP - Conectado a un gran eje europeo que atravesaba Andorra, llega a Terres de l'Ebre por la Sierra de Liaberia, pasa por Rasquera y Benifallut, cruza Els Ports y finalmente se adentra en Valencia.

FRA - Relié à un grand sentier européen qui traverse Andorre, il arrive aux Terres de l'Ebre par la Sierra de Liaberia, passe par Rasquera et Benifallut, traverse le massif d'Elis Ports et finalement pénètre dans la région de Valence.



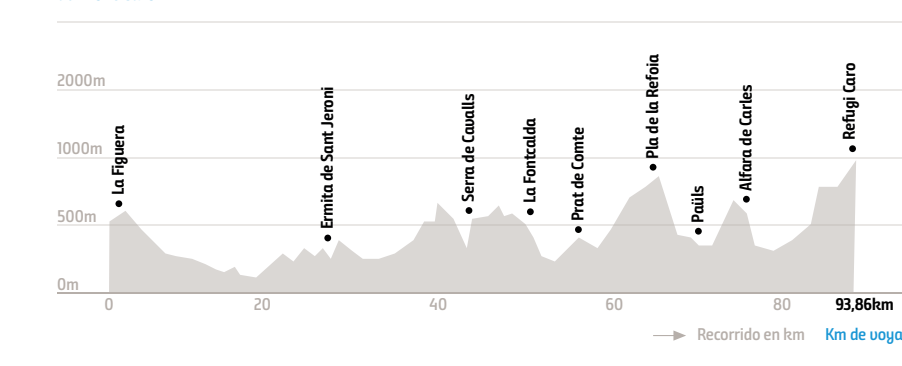
- 115,41km
- +4.860m
- 4.197m
- No
- Avanzado

6 GR-171

GR-171

ESP - Un itinerario que nace en la comarca catalana de la Anoia, llega a Terres de l'Ebre desde el Priorat, atraviesa el río Ebro en el pueblo de Garcia, y pasa por la Fontcalda y Pauils para llegar al refugio del Caro.

FRA - Un itinéraire qui part de l'Anoia, arrive sur les Terres de l'Ebre en passant par le Priorat, traverse la rivière à Garcia, passe par la Fontcalda et Pauils et se termine au refuge du mont Caro.



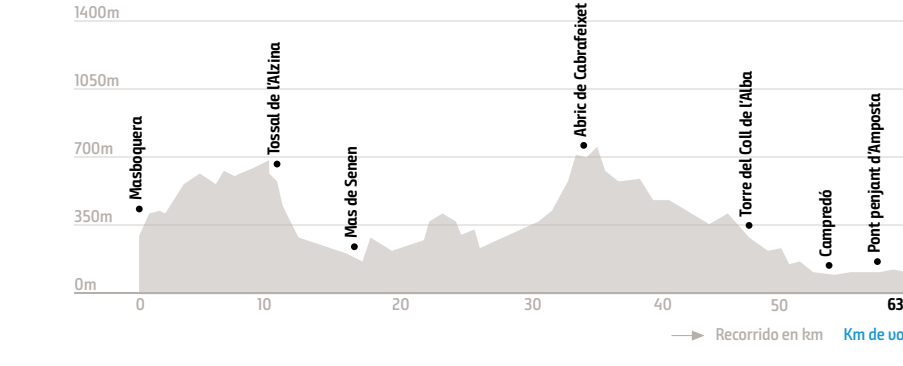
- 93,86km
- +4.228m
- 3.6906m
- No
- Avanzado

7 GR-192

GR-192

ESP - Sendero que, saliendo de la villa marinera de Cambrils, en la Costa Daurada, cruza la Sierra de Cardó y el Boix y llega a Amposta, en el Parque Natural del Delta del Ebro.

FRA - Sentier qui part de Cambrils, sur la Costa Daurada, traverse les montagnes de Cardó et el Boix et se termine à Amposta, au Parc naturel du Delta de l'Ebre.



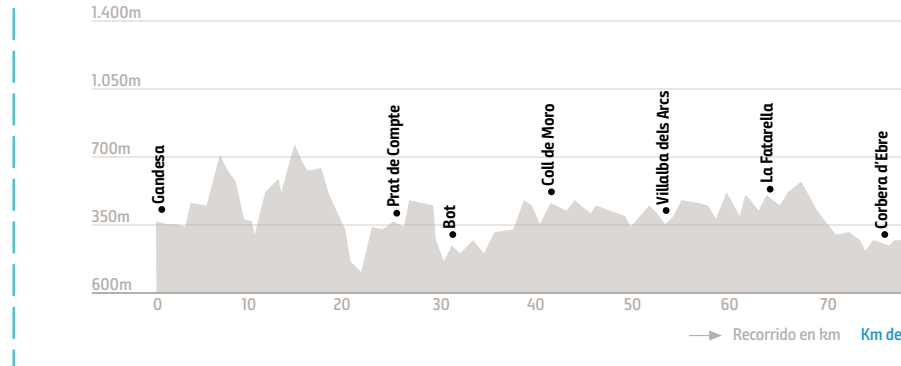
- 63,22km
- +1.886m
- 2.110m
- No
- Moderado

8 RUTA DE LA PAU

Chemin de la Paix

ESP - Es un itinerario circular en la comarca de la Terra Alta que conecta con espacios llenos de memoria de la Batalla del Ebro.

FRA - C'est un itinéraire en boucle dans la contrée de la Terra Alta qui traverse des lieux de mémoire de la Bataille de l'Ebre.



- 82,84km
- +2.167m
- 2.167m
- Sí
- Moderado

10 DEL BALNEARIO DE CARDÓ A LA TEJEDA DE COSP Y LA CIMA DE SANTOS

De la station thermique de Cardó à la Teixeda de Cosp et la sommet de Santos

ESP - Una ruta emblemática de esta desconocida sierra de Cardó que nos lleva a descubrir el bosque de Tejos de Cosp y su punto más alto, la cima de Santos, desde donde se disfrutan maravillosas panorámicas.

FRA - Un itinéraire emblématique de cette montagne peu connue qui vous fera découvrir la Teixeda de Cosp et son point le plus élevé, le sommet de Santos, d'où l'on peut admirer de superbes points de vue.



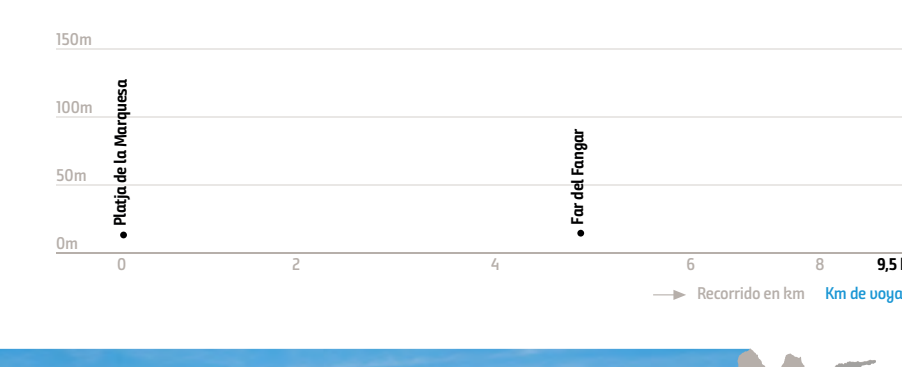
- 8,9km
- +637m
- 637m
- Sí
- Moderado

11 AL FAR DEL FANGAR

Au Phare du Fangar

ESP - Itinerario ideal para familias, que te lleva a descubrir la "Faroleta", así es como llaman el faro de la Bahía del Fangar un icono del Delta.

FRA - Itinéraire idéal pour les familles qui découvriront la "Faroleta", nom donné au phare du Fangar, un symbole du Delta de l'Ebre.



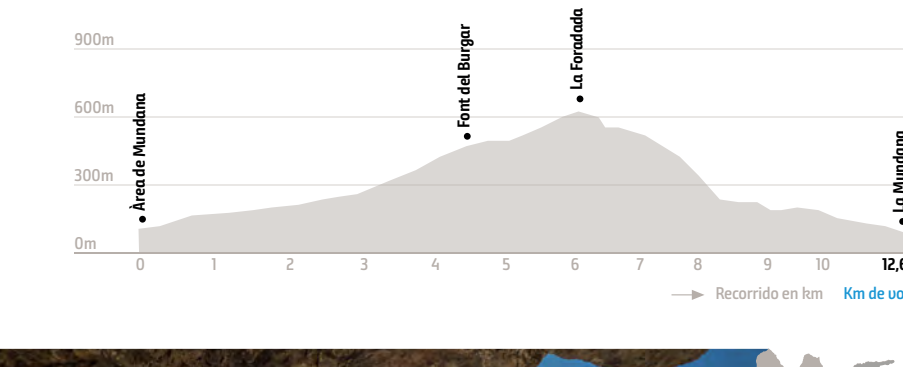
- 9,5km
- +45m
- 45m
- Sí
- Fácil

12 A LA FORADADA DEL MONTSIÀ

À la Foradada du Montsià

ESP - La cima carismática de la Sierra del Montsià que ofrece una de las vistas más impresionantes sobre la bahía de los Alfaics y el Delta del Ebro.

FRA - Le sommet emblématique de la montagne du Montsià offre l'un des points de vue les plus impressionnants sur la baie d'Elis Alfaics et le delta de l'Ebre.



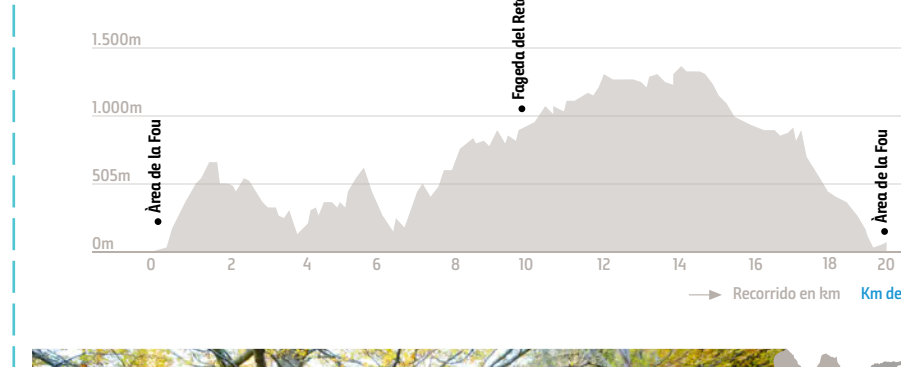
- 12,67km
- +573m
- 573m
- Sí
- Moderado

13 LOS ÁRBOLES MONUMENTALES DE LA SÉNIA

Les arbres monumentaux de La Sénia

ESP - Un itinerario fantástico durante el cual encontrará hayas, tejos, pinos negros, boj, acebos, azules, serbales, pinos silvestres, y todo, a muy pocos kilómetros del mar Mediterráneo.

FRA - Un itinéraire magnifique au cours duquel vous découvrirez hêtres, ifs, pins noirs, buis, houx, noisetiers, sorbiers, pins maritimes... à quelques encablures de la Méditerranée.



- 21km
- +1200m
- 1200m
- Sí
- Avanzado

9 LA FRANQUETA, LA CUEVA PICASSO, LA ROCA LLISA Y ELS ESTRETS

La Franqueta, la grotte Picasso, la roca Llisa et Els Estrets

ESP - Desde el área de recreo de la Franqueta, en el Parque Natural de Els Ports se pueden hacer diferentes rutas circulares de gran interés. Esta propuesta una varias rutas de gran belleza.

FRA - De l'aire de loisirs de la Franqueta au Parc naturel d'Elis Ports, il existe différents itinéraires circulaires de grand intérêt. Cette proposition englobe plusieurs magnifiques itinéraires.



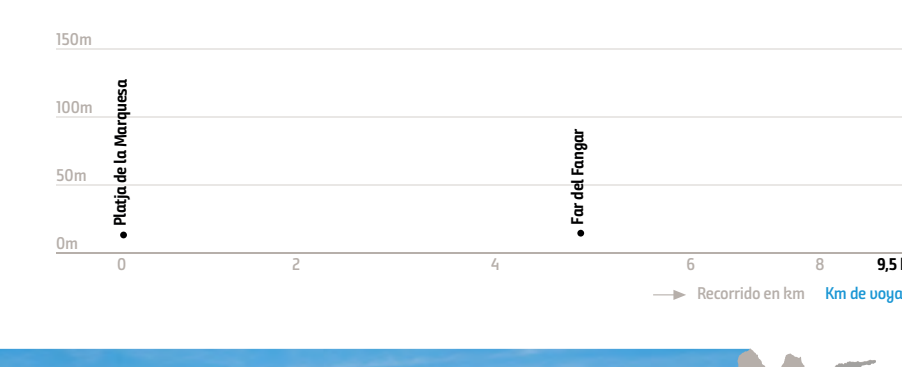
- 14,05km
- +457m
- 457m
- Sí
- Moderado

12 A LA FORADADA DEL MONTSIÀ

À la Foradada du Montsià

ESP - La cima carismática de la Sierra del Montsià que ofrece una de las vistas más impresionantes sobre la bahía de los Alfaics y el Delta del Ebro.

FRA - Le sommet emblématique de la montagne du Montsià offre l'un des points de vue les plus impressionnants sur la baie d'Elis Alfaics et le delta de l'Ebre.



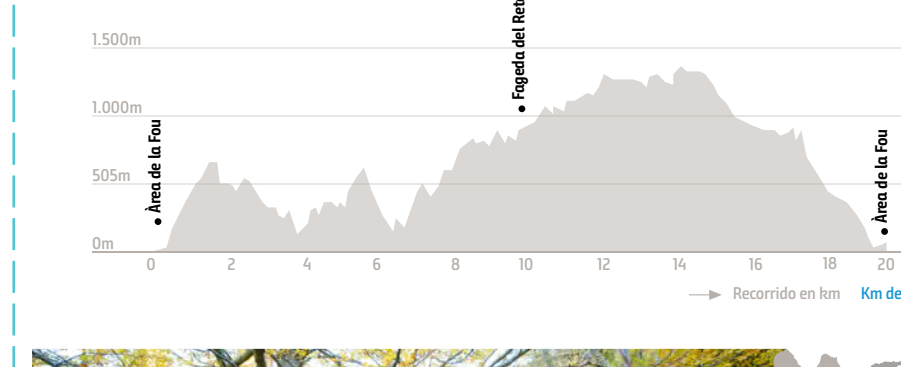
- 12,67km
- +573m
- 573m
- Sí
- Moderado

13 LOS ÁRBOLES MONUMENTALES DE LA SÉNIA

Les arbres monumentaux de La Sénia

ESP - Un itinerario fantástico durante el cual encontrará hayas, tejos, pinos negros, boj, acebos, azules, serbales, pinos silvestres, y todo, a muy pocos kilómetros del mar Mediterráneo.

FRA - Un itinéraire magnifique au cours duquel vous découvrirez hêtres, ifs, pins noirs, buis, houx, noisetiers, sorbiers, pins maritimes... à quelques encablures de la Méditerranée.



- 21km
- +1200m
- 1200m
- Sí
- Avanzado

- AVE (Tren de Alta Velocidad)
AVE (Train Grande Vitesse)
- Aeropuerto de Reus
Reus Aéroport
- Ferrocarriles
Voies ferrées
- Límites de comarca
Limites comarque
- Autopista
Autoroute
- Autovia
Voie express
- Carretera
Route
- Via rápida
Voie rapide

- Nombres de comarca**
Noms de comarque
- Capitales de comarca**
Chefs-lieux de comarque
- Pueblos**
Villes
- Playas**
Plage
- RUTAS DE SENDERISMO:**
ITINÉRAIRES RANDONNÉES:
- Senderos de gran recorrido
Sentier grande randonnée
 - Ruta por etapas
Itinéraire par étapes
 - Itinerario de una jornada
Itinéraire d'une journée
 - Via Verde
Voie verte

Coordinació del projecte: Infatic Studio
Base cartogràfica del mapa: www.gecho.cat
Diseny gràfic: www.infaticstudio.com
Il·lustracions: Xaui Cendrós



Antes de iniciar un itinerario, recomendamos visitar los centros y puntos de información de los Parques Naturales o las oficinas de turismo. Avant d'entamer un itinéraire, nous vous recommandons de vous renseigner aux centres et points d'information des Parcs Naturels ou aux offices de tourisme.

El senderismo es la mejor manera de conocer el patrimonio de los espacios naturales. Siga los senderos y caminos señalizados. Faire de la randonnée est la meilleure façon de découvrir le patrimoine des espaces naturels. Suivez les sentiers et chemins balisés.

Ayude a mantener el entorno limpio. Llévese los desechos y tire de forma selectiva dentro de los contenedores adecuados más cercanos. Aidez à maintenir l'environnement propre. Emportez vos déchets et jetez-les dans des points de collecte les plus proches.

Evite hacer ruidos innecesarios que puedan perturbar la tranquilidad de los espacios y afectar la fauna salvaje. El silencio es un valor que hay que conservar. Évitez de faire des bruits inutiles pouvant perturber la tranquillité des espaces et troubler la faune sauvage. Le silence est un valeur qu'il convient de conserver.



CATALUNYA ESP - FRA <https://terresdelebre.travel/hiking/>

CARTE DES RANDONNÉES des Terres de l'Ebre



- Via Verde de la Val de Zafán**
Voie verte de la Val de Zafán
- Senderismo**
Randonnées
- World Heritage UNESCO**
Patrimoine mondial de l'UNESCO
- Parque Natural del Delta del Ebro**
Parc naturel du Delta de l'Èbre
- Parque Natural de Els Ports**
Parc naturel Els Ports
- Reserva Natural de Sebes i Meandre de Flix**
Réserve naturelle de Sebes et Méandre de Flix
- Mirador paisajístico**
Point de vue
- Fuente / Punto de agua**
Fontaine / point d'eau
- Estación de tren**
Gare de trains
- Estación de la Via Verde**
Gare de la Voie Verte
- Olivos milenarios**
Oliveraies millénaires
- Cicloturismo**
Cyclotourisme
- Escalada**
Escalade
- Paisaje de viña**
Paysage de vignobles
- Paisaje para fotografiar**
Paysage à photographier
- Observación de aves**
Observation des oiseaux
- Artesanía**
Artisanat
- Gastronomía**
Gastronomie
- Enoturismo**
Énotourisme
- Bodegas Modernistas**
Celliers Art Nouveau
- Patrimonio**
Patrimoine
- Modernismo**
Art Nouveau
- Tortosa, Ciudad del Renacimiento**
Tortosa, ville de la Renaissance
- Castillo de Miravet**
Château de Miravet
- Paisaje de los Genios**
Paysage des génies
- Batalla del Ebro**
Bataille de l'Èbre
- Fiestas Singulares**
Fêtes singulières
- Naturaleza**
Nature
- Playa urbana**
Plage urbaine
- Playa natural**
Plage naturelle
- Playa con perro**
Plage autorisée aux chiens
- Nudismo**
Nudisme
- Actividades náuticas**
Activités nautiques
- Kitesurf**
Kite-surf
- Mejilloneras**
Élevages de moules
- Tuna Tour**
- Actividades fluviales**
Activités fluviales
- Navegación fluvial**
Navigation fluviale
- Pesca deportiva**
Pêche sportive

