



LA VIA VERDA

La Vía Verde

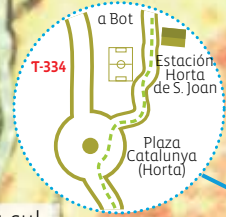


E

ZARAGOZA

LA VÍA VERDE

Las vías verdes constituyen el instrumento ideal para promover e instaurar en la sociedad una nueva cultura del ocio, del deporte al aire libre y de la movilidad no motorizada. Además, representa una ayuda a la cultura de la bicicleta, del excursionismo o de los paseos a caballo, ya que generaliza su uso entre todos los ciudadanos, y ejerce un importante papel educativo, en especial para los más jóvenes, ya que la gran ventaja de la Vía Verde es que garantiza la accesibilidad y la universalidad de los usuarios, sin limitaciones de edad o capacidad física.



TERUEL

FICHA TÉCNICA

Total de la ruta: 49 Km

Localización: entre Tortosa y Arnes-Lledó.

Municipios: Tortosa, Roquetes, EMD Jesús, Aldover, Xerta, Benifallet, Pinell de Brai, Prat de Comte, Bot, Horta de Sant Joan y Arnes. A partir de este punto la vía enlaza con Aragón.

Desnivel: 400 m

Dificultad: baja.

Usuarios: a pie, a caballo y en bicicleta.

Accesibilidad: apto para minusválidos. El tramo de la Fontcalda – Bot adaptado para discapacitados.

Recomendaciones: buen calzado, cantimplora, cámara de repuesto y linterna.

Tipos de firme: asfalto.

Infraestructura: atraviesa diversos túneles iluminados, acueductos, antiguas estaciones de ferrocarril, áreas de ocio y puentes.

Puntos de agua potable: Aldover, Xerta, Bot y la Fontcalda.

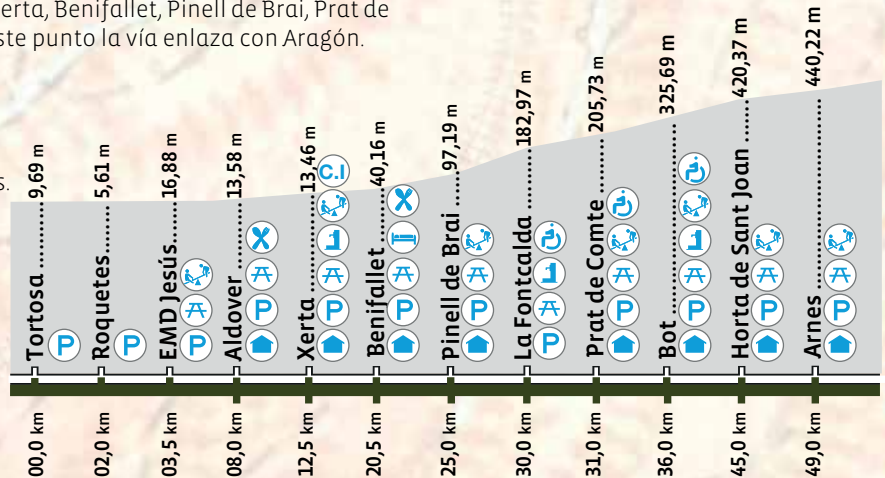
Teléfonos de urgencia:

Bomberos **085**

Emergencias **112**

Ambulancias **061**

Sanidad responde **902 111 444**



- Edificio estación
- Área de recreo
- Aparcamiento
- Agua potable
- Parque infantil
- Alojamiento
- Centro de Interpretación
- Restaurante
- Tramo Accesible

CASTELLÓN



2



Tramo adaptado para discapacitados

La unión de las Terres de l'Ebre con Aragón

Maquinas de vapor en la estación de ferrocarril de Tortosa, a mediados de los años 50.


Antecedentes históricos

Sant Carles de la Ràpita, bahía dels Alfacs

Tortosa, casco antiguo

Horta de Sant Joan, Roques de Benet

La Vía Verde es una ruta turística que transcurre por la antigua vía férrea del Valle de Zafán donde, atendido al interés del gobierno del Aragón por tener puerto de mar para explotar sus productos, construyeron un trazado ferroviario que pretendía unir el municipio de la Puebla de Híjar con Tortosa. Las obras empezaron en 1882 pero, debido a diversos problemas, no se pudo inaugurar hasta el año 1942. La vía estuvo en funcionamiento durante 31 años y se cerró definitivamente el 17 de septiembre de 1973. Esta obra nunca se concluyó, lo cual la condenó al desuso.



Comenzamos con un paseo por el Valle del Ebro

Tramo protegido con vallado de madera.


Tortosa, puente sobre el río Ebro



Tortosa, Catedral de Santa María



Roquetes, Observatorio del Ebro



La Vía Verde tiene su punto de partida en el municipio de Tortosa (capital de la comarca Baix Ebre), Km 0, a pie desde el antiguo puente del ferrocarril, enfrente del parque municipal, se recomiendan visitar los Reales Colegios (s.XVI), el castillo de la Suda (s.X), la catedral de Santa María, los conventos de Santa Clara (s. XIII) y la Purísima (s.XVII) y el Palacio Episcopal (s.XIV), entre otros muchos edificios del casco antiguo.

Actualmente, desde el Km. 0 se inicia otro carril bici que une las poblaciones de Tortosa con L'Aldea por una antigua carretera. Está proyectada la conexión del carril bici con la población de Deltebre (Parque Natural del Delta del Ebro) y la desembocadura del río Ebro.

Partiendo del km 0 y siguiendo el recorrido de la vía en sentido norte, nos encontramos con el término municipal de Roquetes, situado en el margen derecho del río Ebro. En el núcleo original destaca la iglesia (1829) y el Ayuntamiento viejo (1881), así como el Observatorio del Ebro (1904).



Tortosa

Roquetes

Observatorio del Ebro
Centro de Interpretación del Parque Natural dels Ports

EMD Jesús

km Kilómetros desde Tortosa (punto de origen)
 Tiempo a pie desde Tortosa (aprox.)
 Tiempo en bicicleta desde Tortosa (aprox.)

km 0,0
 00h00'
 00h00'

km 2,0
 24'
 10'

km 3,5
 42'
 15'

Jesús, iglesia de Sant Francesc



Jesús, torre del Prior



Aldover



7

Una vez dejado atrás un antiguo puente, se llega a la sede del Parque Natural dels Ports para cruzar después una carretera y seguir recto hasta la EMD de Jesús. Circulando por un tramo compartido con vehículos que cruza el barranco de Vall Cervera, llegamos al área de ocio de Jesús, ubicada en Terrer Roig. En Jesús podemos visitar la iglesia de Sant Francesc (s.XVIII), la casa museo de Enric d'Ossó (dónde hay un albergue) y la casa museo Rosa M^a Molas. Se sale de Terrer Roig atravesando con precaución la carretera y se enlaza nuevamente con la vía que nos lleva hasta el pequeño pueblo de Aldover, donde se encuentra la primera estación ferroviaria de la vía, actualmente convertida en servicio de restauración. Cruce el pueblo, no sin antes visitar la iglesia parroquial de la Natividad de Nostra Senyora de estilo neoclásico y el Centre d'Interpretació del Riu. Al salir del pueblo de Aldover, cruzaremos la carretera C-12 por un paso subterráneo, dirección a Xerta.



Terrer Roig

Torre del Prior

Torre d'en Corder

Estación de Aldover

Playa fluvial

Barranco de la Conca

8,0km
01h35
40'

40m

6m

Xerta, iglesia de l'Assumpció



Xerta, l'Assut



Xerta, área de ocio de l'Assut



Unos metros antes de llegar al municipio de Xerta nos encontraremos con una señal de fin del camino. En este punto, se deja el trazado original de la vía y nos desviamos a la izquierda. Bajando por una pendiente pronunciada, cruzamos la C-12 por debajo de uno de los viaductos de la antigua vía. Inmediatamente después pasamos por debajo de otro puente que sostiene la carretera C-12. A pocos metros, nos encontramos con un señal de STOP que nos indicará la llegada a la carretera de Xerta, enfrente del área de ocio de Les Moreres. Si seguimos el canal de la derecha del Ebro, llegaremos a la calle de la Recta, después giramos a la izquierda y nos encontramos la Plaza Mayor, presidida por la iglesia. Continuamos por las calles de Santa Anna, Santa Quitèria y el Calvari hasta llegar al STOP de la avenida de las Terres de l'Ebre. Cruzamos dicha avenida y, a pocos metros, nos encontraremos con la estación de la Vía Verde, actualmente reconvertida en Centro de Interpretación del Agua y del Río. En el municipio de Xerta os recomendamos la visita a la iglesia de l'Assumpció y Sant Martí. Hay un albergue y un establecimiento hotelero.



Área de ocio de les Moreres

Estación de Xerta

40 m



l'Assut

251 m



61 m



66 m



140 m



457 m



5 m

12,5 km
02h46'
01h00'

Benifallet, a orillas del río Ebro



Benifallet, iglesia parroquial



Benifallet, Coves Meravelles



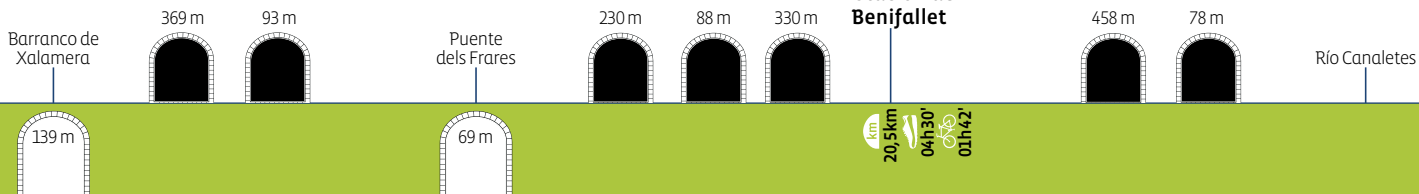
9

En las afueras de Xerta, destaca la majestuosidad del Azud (Assut) (s. XV), ubicado justo en medio del río Ebro. Es una obra de ingeniería de tradición árabe, de unos 370 m de longitud y 7 m de altura. La vía atraviesa una serie de túneles y puentes hasta llegar a la estación de Benifallet, actualmente reconvertida en servicio de restauración, hotel y albergue, ofrece el servicio de alquiler de bicicletas. Dista 6 km del municipio.

Ya llevamos veintiún kilómetros desde que salimos de la ciudad de Tortosa.

Os recomendamos la visita al pueblo de Benifallet, a la otra orilla del río Ebro. Destacamos la Ermita de la Mare de Déu de Dalt o del Calvari (siglo XIII) y el edificio del Convento (neogótico), entre otros. Pero sin duda, el pueblo de Benifallet es conocido por la belleza de sus Coves Meravelles.

Al dejar atrás la estación de Benifallet, se cruzan una serie de túneles de distintas longitudes, siendo el más largo de 749 metros.





**En la Vía Verde
hay un total
de 40 túneles**

Río Canaletes, desfiladero

Pinell de Brai, Celler Cooperatiu

Pinell de Brai, vista general

11

El puente de la Riberala, que nos permite atravesar el río Canaletes, es el punto limítrofe de las comarcas del Baix Ebre y de la Terra Alta y nos lleva hasta la primera estación de la Terra Alta: El Pinell de Brai.

La estación de El Pinell de Brai se encuentra a 6 km del municipio, al cual se accede por la carretera N-230b. En esta población se puede visitar el Celler Cooperatiu modernista de Cèsar Martinell, obra de principios del siglo XX. El edificio es el máximo exponente de las cooperativas construidas por este discípulo de Gaudí. Este edificio rezuma modernismo por los cuatro costados y se hace imprescindible contemplar el magnífico friso de cerámica vidriada situado en la fachada de la bodega, obra de Xavier Nogués.



172 m

193 m

Puente de la Riberala

88 m

553 m

291 m

138 m

Estación de Pinell de Brai

201 m

533 m

65 m

135 m

25,0 km
05h35'
02h05'

246 m

Santuario de la Fontcalda, río Canaletes



Prat de Comte, núcleo urbano



Art al Ras, billete de tren



A 5 kilómetros de la estación de Pinell de Brai se encuentra el Santuario de la Fontcalda, conjunto paisajístico, termal y religioso, lugar de parada obligada para aquellos que recorren la Vía Verde. Situado en medio de un valle a orillas del río Canaletes, debe su nombre a la fuente mineromedicinal de agua caliente que brolla al pie del santuario. Sus aguas limpias y transparentes invitan al baño. Después de cruzar dos túneles se llega a la estación de Prat de Comte, municipio situado a 4 km de la Vía Verde y al cual se accede por la carretera T-361 que pasa por detrás de la estación. En este municipio, cabe destacar la iglesia de Sant Bartomeu (S. XVII) de estilo renacentista.

A partir de la estación de Prat de Comte es frecuente encontrar por la Vía Verde obras del proyecto escultórico Art al Ras, una propuesta cultural de la Terra Alta con obras de arte situadas en los caminos que unen los municipios de la comarca.



200 m

195 m

68 m

Font del Teix

Santuario de la Mare de Déu de la Fontcalda

166 m

149 m

Estación de Prat de Comte

749 m

300 m

340 m

248 m

20 m

30,0 km
06h00'
02h30'

31,0 km
06h12'
02h35'

50 m

Bot, iglesia de Sant Blai



Bot, ermita de Sant Josep



Bot, Forat de la Donzella



13

Inmediatamente después de salir de la estación de Prat de Comte se encuentra el túnel más largo del recorrido (749 metros), y de camino hacia Bot, la ruta atraviesa el último puente del río Canaletes, la sierra de Pàndols y pasa muy cerca de la ermita de Sant Josep. La estación de Bot está situada en pleno trazado y muy cerca de la población, de la que cabe destacar la iglesia renacentista de Sant Blai (s. XVII). Enfrente de la estación hallaremos el inicio del camino que conduce hasta la ermita de Sant Josep (S. XIX) situada en lo alto de una colina y desde donde se puede divisar una fantástica vista de la población, del río Canaletes y de las sierras de Pàndols y Cavalls. Cerca de la ermita se encuentra el área recreativa del Forat de la Donzella.

Desde el Santuario de la Fontcalda hasta la estación de Bot (indicado abajo en gris), se ha adaptado un tramo de 5 kilómetros para todo tipo de personas independientemente de su capacidad. Cuenta con la instalación de barandillas de protección, pavimento táctil de botones para el aviso de túneles y cruces, señales orientativos y direccionales, incluso señales que incorporan el lenguaje Braille.



Ermita de Sant Josep

192 m



Obra Art al Ras

197 m



Estación de Bot

Tossal del Moro

149 m



366 m



Barranco del Censal

671 m



6 m

36,0 km
07/112'
03h00"
12

242 m

HORTA DE SANT JOAN

Horta de Sant Joan, Racó de les Olles



Horta de Sant Joan, ayuntamiento



Horta de Sant Joan, el olivo "El Parot"



El camino continúa por la Vía Verde en dirección a Horta de Sant Joan. Seis túneles y dos viaductos de hasta once arcos conforman esta parte del recorrido donde, a medida que se va subiendo, se descubren las montañas que forman parte del Parque Natural dels Ports. La presencia de la montaña de Santa Bàrbara indica que se está a punto de llegar a la estación de Horta de Sant Joan. El municipio está a 2 kilómetros de la Vía Verde y se llega a él por el camino que nace delante de la estación, después de cruzar la Vía Verde por un estrecho puente. Este mismo camino también nos lleva al Convento de Sant Salvador (s. XIII – XVII) y al espacio natural llamado "Racó de les Olles", paraje de gran belleza y lugar ideal para bañarse en las aguas del río Canaletes. En la población puede visitarse el Ecomuseu dels Ports y el Centre Picasso; tampoco podemos dejar de visitar el núcleo urbano medieval.



Barranc del Moll del Cap

331 m

60 m

184 m

Torre del Prior

Montaña de Santa Bàrbara

350 m

Obra Art al Ras

Convento de Sant Salvador d'Horta

Estación de Horta de Sant Joan

160 m

45,0 km
09h00
03h45'

Arnes, perfil



Arnes, ayuntamiento renacentista



Arnes, tolls del río Estrets



15

Tan solo 5 kilómetros separan la estación de Horta de Sant Joan de la estación de Arnes-Lledó, situada al lado del imponente puente de hormigón que salva el obstáculo natural del río Algars y en el que se pueden practicar deportes de aventura. Siguiendo la señalización se puede llegar desde la estación hasta el municipio de Arnes, a 5 kilómetros de la Vía Verde. Desde su plaza Mayor se puede admirar una privilegiada panorámica dels Ports. El núcleo histórico de este pueblo, situado a una altitud de 508 metros, fue declarado Bien de Interés Cultural por la Generalitat de Catalunya. Cabe destacar el edificio del ayuntamiento, antiguo palacio renacentista del siglo XVI. También se pueden contemplar los restos de la antigua iglesia que se encuentran al lado de la actual iglesia del siglo XVII, dedicada a Santa Magdalena.



Obra Art al Ras

250 m



Barranco dels Diumenges

Obra Art al Ras

12 m



Estación de Arnes

49,0 km
09h48'
04h05'

Viaducto del Algars

220 m





Mirando por encima dels Ports

Viaducto sobre el río Algars, paso de la Vía Verde hacia Aragón.

EMPRESAS QUE OPERAN EN LA VÍA VERDE

Alberg l'Assut

C/ Major, 63
43592 Xerta
Tel. 678676767
carlos@albergassut.com
www.albergassut.com

Autocars Hife

Servicio de autobuses
C/ Adrià d'Utrech, 1
43500 Tortosa
hife@hife.es
www.hife.es

Beniemocions SL

C/ Dr. Sastre, 10
43512 Benifallet
Tel. 619 334 384 - 630 874 236
beniemocions@hotmail.com
www.beniemocions.cat

Bicisport Aubanell

C/ Reis Catòlics, 3
43780 Gandesa
Tel. 977 420 550 - 660 532 346
bicisportsaubanell@gmail.com
www.bicisportaubanell.com

Centre d'Informació del Parc Natural dels Ports

Av. de la Vall de Safán, s/n
43520 Roquetes
Tel. 977 500 845
www.parcdecatalunya.net

Esgambi. Serveis Turístics

Sant Miquel, 7
43596 Horta de Sant Joan
Tel. 689 293 766
info@esgambi.com
botiga@esgambi.com
www.esgambi.com

Estació de la Via Verda a Aldover Restaurant Via Verda

Av. de l'Estació, s/n
43591 Aldover
Tel. 638 731 939
info@restaurantviaverda.com
www.restaurantviaverda.com

Estació de la Via Verda a Benifallet Hotel, Restaurante y Albergue

Av. de l'Estació, s/n. Ctra. C-12, PK39
Tel. 932 194 152 - 652 940 703
info@estaciodebenifallet.com
www.estaciodebenifallet.com

Estació de la Via Verda a Xerta Centre d'Interpretació del Riu

Av. de l'Estació, s/n
43592 Xerta
Tel. 977 473 005
aj.xerta@altanet.org
www.xerta.cat

Gubiana dels Ports, SL

Camí Colom, Ctra. Els Reguers
Apdo. Correus 69 - 43520 Roquetes
Tel. 977 474 887 - 637 085 052
infogubi@gubiana.com
caro@gubiana.com
www.gubiana.com

Guies del Port

C/ Aragó, 76
43597 Arnes
Tel. 977 435 515 - 676 308 021
info@guiesdelport.com

L'Esplai del Ciclista

Polígon Pla de l'Estació, parcela 4.4
43500 Tortosa
Tel. 977 588 666
esplaiciclista@esplaiciclista.com
www.esplaiciclista.com

Les Roques Natura SCP

C/ Lluís Companys, 95
43597 Arnes
Tel. 606 936 041
info@lesroquesnatura.com
www.lesroquesnatura.com

Montsport

C/Medi Natural, 4
43596 Horta de Sant Joan
Tel. 977 435 074 - 665 543 058
Fax 977 435 165
info@montsport.es
www.montsport.es

SANVART. Taller de ciclisme

C/ Poeta Francesc Vicenç Garcí, 15
43500 Tortosa
Tel. 977 441 374
info@sanvart.es
sanchojordi@gmail.com
www.sanvart.es

Servei Tècnic Fàbregues Motorsport

Pol. Industrial la Ravaleta, parcel·la 1, nº7
43520 Roquetes
Tel. 977 501 172
info@fabregues.es
www.fabregues.es

Serveis turístics Bot.

Serveis Turístics-Lloguer de bicicletes

Tel. 645 830 331
info@turismebot.com
www.turismebot.com

Serveis turístics Rural Sports

C/ Prat de la Riba, 12
43597 Arnes
Tel. 646 985 223
info@lafarinera.com



MAS INFORMACIÓN


Consell Comarcal del Baix Ebre

Barcelona, 152
43500 Tortosa
Tel. 977 44 53 08
turisme@baixebre.cat
www.baixebre.cat

Consell Comarcal de la Terra Alta

Bassa d'en Gaire, 1
43780 Gandesa
Tel. 977 42 00 18
turisme@terra-alta.org
www.terra-alta.org

www.terresdelebre.travel



Edita: Patronat de Turisme de la Diputació de Tarragona.

Textos: Consell Comarcal del Baix Ebre, Consell Comarcal de la Terra Alta.

Fotografia: Consell Comarcal del Baix Ebre, Consell Comarcal de la Terra Alta. Joan Carles Prats, Mariano Cebolla, Joan Revillas, J. Blanch, Rafel López-Monné i Paco Luque.

Diseño gráfico: Quimo Panisello.

Impresión: Impremta Querol.

Depósito legal: T-2075-2008



Consell Comarcal
del Baix Ebre



Consell Comarcal
de la Terra Alta

terra
ALTA
PARADÍS RURAL



Patronat de Turisme



Diputació Tarragona

C/ Montcada 32 - 3^a planta | Palau Climent | 43500 Tortosa | Tel. +34 977 444 447 | Fax +34 977 445 400
E-mail: terresdelebre@dipta.cat | www.terresdelebre.travel | www.facebook.com/turismeterresdelebre