

Touring



AUSFLUGSSTRECKEN MIT DEM AUTO AN DER COSTA DAURADA UND TERRES DE L'EBRE
Autoroutes langs de Costa Daurada en Terres de l'Ebre



Routes

Routen

- 1 **Tarraco, Tarragona und eine Kostprobe der Tarragonesischen Küche.**
Tarragona und die Nordküste. 2 Tage
- 2 **Klöster, Mensehtürme und Kooperativen.**
Valls, Santes Creus und la Conca de Barberà. 2 Tage
- 3 **Der Geist der Krone Aragons und seine Berge.**
Montblanc, Poblet und die Muntanyes de Prades. 2 Tage
- 4 **Die Kultur des Weins und der Charakter seiner Landschaften.**
Das Priorat, der Montsant und Siurana.
- 5 **Die inspirierenden Landschaften des "Camp".**
Die Umgebung von Cambrils, Salou und la Pineda.
- 6 **Vom Revier der Räuber und Piraten zum Land der Templar.**
Ein Spaziergang durch die Landschaften des Baix Camp, von Ribera d'Ebre und Baix Ebre.
- 7 **Tortosa, Berge und Orangenplantagen, die der Ebro bewässert.**
Tortosa, die Flusslandschaft des Ebro und die umgebenden Bergmassive.
- 8 **Reich des Wassers und des Himmels.**
Das Ebrodelta.
- 9 **Das Land der alten Burgvogtei und das Andenken an den Bürgerkrieg.**
Eine Rundreise durch die Terra Alta. 2 Tage

▼ Cambrils ○



Verlag: Patronat de Turisme de la Diputació de Tarragona
Graphikdesign und Layout: Elena Cruz · 655 868 255
Koordination und Texte: Rafael López-Monné · 977 244070
Fotos: ○ Rafael López-Monné
□ Jordi Tutusaus
● Joan Alberich
▣ Joan Puig
* Arxiu P.T.D.T.

Übersetzungen: Paul Turner i Alphabet

© von den Texten und Fotografien: die Autoren
© der Auflage: Patronat de Turisme de la Diputació de Tarragona.

Ausflugstrecken mit dem Auto an der Costa Daurada und Terres de l'Ebre

Leben, genießen und neue Erfahrungen machen sind Synonyme für das Reisen. Landschaften betrachten, unterschiedliche Kulturen kennen lernen, Standpunkte teilen und sich durch den Unterschied bereichern lassen, sind wesentliche Bestandteile des Reisens. Weit über die klassischen Reiseziele hinaus bieten die Landstriche, die Gebiete, die **Costa Daurada** und **Terres de l'Ebre** umfassen, bieten dem Besucher zusammengefasst werden, unerwartete Szenarien und Reize für neugierige Reisende, die Lust zum Schauen und zum Sehen haben.

Im Folgenden stellen wir Ihnen neun Reiserouten mit dem Auto vor, als Kostproben der Vielfältigkeit der Landschaften dieser Gegend, ihres reichen Erbes und der Kultur, die sie bis heute prägt. Vier der Vorschläge sind für zweitägige Ausflüge gedacht und sind ideal für ein Wochenende. Dabei sind die Routen so gestaltet, dass Sie nicht den ganzen Tag im Auto sitzen, sondern Kontakt zu diesem Land bekommen, spazieren gehen und sich unterhalten können, in der Hoffnung, dass das, was Sie dort entdecken, Sie wieder kommen lässt.

Gute Reise

▼ Tal des Flusses Corb von Albió aus gesehen. / Vallei van de Corb rivier vanuit Albió. ○

Autoroutes langs de Costa Daurada en Terres de l'Ebre

Leven, genieten, ondervinden zijn synoniemen van reizen. Landschappen bewonderen, culturen en standpunten vergelijken, zich verrijken met de verschillen, dit maakt alles deel uit van de essentie van de reis. Buiten alle clichés om, bieden het gebied dat met de namen **Costa Daurada** en **Terres de l'Ebre** omschreven wordt, biedt de reiziger met veel zin om rond te kijken en dingen te zien.

Volgens stellen we u negen autoroutes voor, die uitgekozen werden om u een smaakje te laten proeven van de verschillende landschappen van dit gebied, haar rijke patrimonium en cultuur. Vier ervan zijn tweedagentochten en zijn uitstekend geschikt voor een weekend. Ze zijn vooral zo opgesteld dat u niet de hele dag in de auto doorbrengt, maar om in contact te komen met dit land, om te wandelen, om te praten..., in de hoop dat de door u ontdekte dingen u terug doen keren.


Goede reis





- 1** Vorgeschlagene Routen / Voorgestelde routes
- Autobahnen / Autosnelwegen
- Schnellstrassen / Autowegen
- Nationalstrassen / Staatswegen
- Landkreise / Gewesten
- Vorrangige Verkehrswege / Voorkeurswegen
- Naturgebiete / Natuurplaatsen





Tarraco, Tarragona und eine Kostprobe der Tarragonesischen Küche

Tarragona und die Nordküste. 2 Tage

◀ Kathedrale von Tarragona. / Kathedraal van Tarragona. *

1. Tag

Tarragona und Umgebung

18 Km

Gaumenfreuden

Die traditionelle Küche Tarragonas ist eng verbunden mit der Fischereitradition der Stadt. Neben der **Romesco-Soße** tut sich der köstliche Fischeintopf hervor, der als **suquet** oder **romesco de peix** bekannt ist, sowie **rossejat d'arròs** oder **rossejat de fideus**. Letzteres ist auch als "fideuejat" o "fideuat" bekannt. Es handelt sich dabei um ein Gericht, das traditionell auf den Fischerbooten zubereitet wurde und aus feinen Nudeln, Olivenöl und einem aus verschiedenen Fischen, Kartoffeln, Zwiebeln, Knoblauch und Tomaten gekochtem Fond zubereitet wird.

▼ Blaufisch aus Tarragona. © Blaue vis van Tarragona.



Das römische Erbe Tarragonas, von der UNESCO zum Weltkulturerbe erklärt, ist der klassische Anziehungspunkt der Stadt, aber beileibe nicht ihr einziger. Eine gute Art, die Besichtigung des antiken Tarraco zu beginnen, ist ein Spaziergang entlang der alten **Stadtmauern** und über den **Archäologischen Spazierweg**. Das **Amphitheater**, das Kopfstück des **Zirkus** und der **Pilatusturm** -Sitz des Historischen Museums der Stadt - sind die interessantesten Sehenswürdigkeiten, die, zusammen mit dem **Archäologischen Nationalmuseum** von Tarragona, an die Römerzeit erinnern. Das herausragende Bauwerk der Stadt ist die **Kathedrale**, ein Erbstück aus dem Mittelalter, die umgeben ist von den engen Gässchen der Altstadt "**Part Alta**". Am Ende der **Rambra Nova** hat man vom sogenannten **Balkon des Mittelmeers** aus eine unvergleichliche Aussicht auf das Meer.

Im unteren Teil der Stadt bietet das Fischerviertel **El Serrallo** ein reichhaltiges gastronomisches Angebot an Fischspezialitäten und der



◀ Das römische Aquädukt. Romeinse aquaduct van Ferreres. ○



▲ Tarragona, die Altstadt "Part Alta" / Tarragona, Bovenstad. □

Sporthafen ist das Zentrum des Nachtlebens. In den Außenbezirken von Tarragona in Richtung Lleida finden wir den **Römischen Aquädukt** de les Ferreres, der im Volksmund auch "Teufelsbrücke" genannt wird, und in Richtung Barcelona ein römisches Grabmal, das als **Turm der Scipionen** bekannt ist. In **Constantí** befindet sich das Mausoleum von **Centelles** mit seinen herrlichen römischen Mosaiken.

▼ Tarragona, die Rambla Nova und der Balkon des Mittelmeers. / Tarragona, Rambla Nova en Balkon van de Middellandse Zee/Balcony. ○



© Tarragona, das römische Amphitheater. / Tarragona, Romeins amfitheater. ▼

Tarraco, Tarragona en de omgeving

Tarragona en de Noordkust (2 dagen)

Dag 1

Tarragona en omgeving
18 km

De Romeinse erfenis van Tarragona, erkend als Patrimonium van de Mensheid door de Unesco, is het klassieke middelpunt van de stad, maar er is méér te zien. De beste manier om het oude Tarraco te bezoeken, is een wandeling langs de **stadsmuren** en de **Archeologie**. Het **Amfiteater**, de resten van het **circus** en de **Toren van Pilaat** -zetel van het Museum van de Geschiedenis van de stad- zijn de belangrijkste bezoekpleisters uit de Romeinse tijd, samen met het **Nationaal Archeologisch Museum** van Tarragona. De **Kathedraal** is het meest opvallende monument van de stad, erfenis uit de Middeleeuwen, alsook het ontwerp van de straatbedekking van de **Bovenstad**. Aan het einde van de **Rambra Nova** heeft u een prachtig uitzicht over de zee vanaf het **Balkon van de Middellandse Zee**.

In de benedenstad bevindt zich de visserswijk van **Serrallo** waar u een uitgebreid gastronomisch aanbod aan vis aantreft en in de **jachthaven** bevindt zich de belangrijkste uitgaanszone. In de omgeving van Tarragona, in de richting van Lleida, bevindt zich het **Romeinse aquaduct**, ook wel **Duivelsbrug** genaamd, en in de richting van Barcelona, de Romeinse graftombe die bekend staat als de **Toren van de Scipio's**. Het mausoleum van **Centelles**, versierd met prachtige Romeinse mozaïeken, bevindt zich in **Constantí**.

Gastronomie

In Tarragona bevindt zich de traditionele keuken bij de visgerechten. Naast de **romesco-saus**, zijn vooral het visserspotje of **romesco de peix** en de **rijst- of noedelsschotel** bekend, waarbij dit laatstgenoemde gerecht ook wel "fideuejat" of "fideuat" genoemd wordt. Het gaat hier om een schotel die vroeger op de vissersboten klaargemaakt werd en waarvoor men fijne pasta, olijfolie, visbouillon van verschillende soorten vis, aardappelen, ui, knoflook en tomaat gebruikt.



▲ Altafulla, els Munts. ● Calafell, die Iberische Zitadelle. / Calafell, de Iberische citadel. ▲




▲ Torredembarra, der Jachthafen. / Torredembarra, jachthaven. ○

2.Tag Tarragona - Calafell - el Vendrell 48 Km

Gaumenfreuden

El Vendrell ist die Heimat des **xató**.

Das Rezept für dieses Gericht variiert von Dorf zu Dorf, wobei es sich aber grundsätzlich um einen Wintersalat aus Frisée mit eingelegtem Stockfisch (Kabeljau), Thunfisch, Anchovis und Arbequina-Oliven handelt, begleitet von einer Soße aus Mandeln, Haselnüssen, kleinen getrockneten und enthäuteten Paprikaschoten, rotem Paprika, einer Prise schwarzem Pfeffer, geröstetem Brot, Zwiebeln, Knoblauch, Tomaten, Olivenöl, Essig und Salz.



Wenn wir dann die Nationalstraße verlassen und die Küstenstraße entlang fahren, kommen wir durch die Küstenorte **Comarruga** und **Sant Salvador** bis nach **Calafell**, dessen **Iberische Zitadelle** den Ursprung der Siedlung darstellt. Sie wurde rekonstruiert und ihr Besuch ist

Nahe bei Tarragona in Richtung Barcelona liegt das Dorf **Altafulla** mit seiner bezaubernden Altstadt, die ideal für einen beschaulichen Spaziergang ist, und den Überresten der römischen Siedlung **dels Munts**. Am südlichen Ende seines Strands thront hoch oben auf einem Felsen das alte Dorf **Tamarit**. Wenn man dann in Richtung Norden weiter fährt, kommt man nach **Torredembarra**, das einen schönen Jachthafen, einen ausgedehnten Strand und einen unter Naturschutz stehenden Küstenstreifen mit dem Namen **Els Muntanyans** besitzt. Hinter dem Dorf **Creixell** führt die Landstraße direkt an dem römischen Triumphbogen **Arc de Barà** vorbei, in dessen Nähe sich die exklusive Urbanisation **Roc Sant Gaietà** befindet.

besonders interessant und unterhaltsam. Von diesem Punkt aus kann man nach **Segur de Calafell** und **Cunit** weiter fahren oder landeinwärts nach **El Vendrell**, der Hauptstadt des Landkreises Baix Penedès, wo man das Auditorium und Museum **Pau Casals** besichtigen kann, das Geburtshaus des Dichters **Àngel Guimerà**, oder das **Deu Museum**, eine höchst interessante Privatsammlung von religiösen Kunstwerken.



▲ Der römische Triumphbogen "Arc de Barà". / Triomfboog van Barà. *

* Pau Casals. ▲

○ Das alte Dorf Tamarit. / Het oude dorp van Tamarit. ▼

Dag 2

Tarragona - Calafell - el Vendrell
48 km

Niet ver van Tarragona in de richting van Barcelona, bevindt zich het dorp **Altafulla**, waar u een betoverend oud centrum aantreft, ideaal om een rustige wandeling te maken, evenals de overblijfselen van de Romeinse villa **Els Munts**. Aan het einde van het strand bevindt zich het oude dorp van **Tamarit**, half boven de afgrond. Naar het Noorden toe, komt men in **Torredembarra**, met haar aangename jachthaven, een uitgestrekt strand en een beschermde kustzone, **Els Muntanyans** genaamd. Na het dorp **Creixell** komt men via de autoweg langs het Romeinse monument van de **Arc de Barà**, met daarnaast de bijzondere urbanisatie van **Roc Sant Gaietà**.


Als u de autoweg verlaat en verder gaat langs de kust komt u langs de kustplaatsjes **Comarruga** en **Sant Salvador** tot aan **Calafell**, waar u de **Iberische citadel** die aan de oorsprong van dit dorp ligt, kan bewonderen. Men heeft het gereconstrueerd en een bezoek hieraan is werkelijk uniek en verhelderend. Van hieruit kan u verder gaan tot **Segur de Calafell** en **Cunit**, ofwel landinwaarts tot **El Vendrell**, de hoofdstad van het gewest, waar u een bezoek kan brengen aan het museum **Pau Casals**, het geboortehuis van de dichter **Àngel Guimerà**, of het **Museum Deu**, met een hele interessante privé-collectie van kerkelijke kunstvoorwerpen.

Gastronomie

El Vendrell is bekend om haar **xató**.

Hoewel het recept van dit gerecht verschilt naargelang elk dorp, gaat het hier in feite om een wintersalade op basis van krulandijvie met kabeljauw, tonijn, ansjovis en kleine olijven, overgoten met een saus van amandelen, hazelnoten, kleine ronde rode pepers, gekookt en zonder schil, rode peper, zwarte peper, gebakken brood, ui, knoflook, tomaat, olijfolie, azijn en zout.





2

Klöster, Menschentürme und Kooperativen

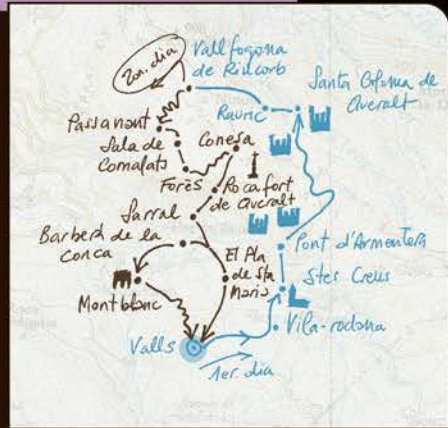
Valls, Santes Creus, und la Conca de Barberà. 2 Tage

◀ Die Kapitelle von Santes Creus. / Kapitells van Santes Creus. □

1. Tag
Valls - Santes Creus - Vallfogona de Riucorb
66 Km

Gaumenfreuden

Das kleine Dorf Albió in der Nähe des Kurbads Vallfogona de Riucorb, wird zunehmend bekannter wegen der Käse, die hier hergestellt werden und unter denen der exquisite **Ziegenkäse** Sant Gil d'Albió hervorgehoben werden muss. Unter den Weinen der Ursprungsbezeichnung D.O. Conca de Barberà sind insbesondere die Roséweine erwähnenswert, die aus einer einheimischen Rebe mit dem Namen **trepát** hergestellt werden.



Valls ist bekannt als die Wiege der *castells* und hat diese in der Welt einzigartige Tradition der Menschentürme über zweihundert Jahre lang bewahrt. Hier sollten Sie nicht nur den schlanken Kirchturm der Kirche von **Sant Joan Baptista** von außen bewundern, sondern auch das Innere der Kirche besuchen und sich die **Roserkapelle** ansehen mit ihren wertvollen Kachelbildern von 1605, die Szenen aus der Lepantoschlacht darstellen.

Gar nicht weit von der Stadt entfernt befindet sich das **Kloster Santes Creus**, das Bruderkloster des Klosters Poblet, welche zusammen mit dem von Vallbona de les Monges die **Route der Zisterzienser** bilden. Den Besuchern wird eine hervorragende audiovisuelle Vorführung geboten, die eine Einführung ins klösterliche Leben darstellt.

Bei **Pont d'Armentera** führt die Straße nach Sta. Coloma de Queralt ins Tal des mittleren und oberen Gaià-Flusses, eine überraschende und wenig bekannte Gegend voller mittelalterlicher Festungen aus der Zeit, als hier die Grenze

▼ Kreuzgang des Klosters Santes Creus. / Kloostergalerij van het klooster van Santes Creus. ☉



▲ Der Gaià-Fluss bei Querol. / De Gaià rivier bij Querol. ○

zwischen dem Gebiet der Christen und dem der Sarazenen verlief.

In der historischen Siedlung **Santa Coloma** steht ein prächtiges Schloss. Die Straße durch den Ortskern von **Rauric** führt zum renovierten Kurbad **Balneari de Riucorb** und zu dem Dorf **Vallfogona**, das wegen der Verse seines Pfarrers berühmt ist.



▲ Töpfer. / Pottenbakker. ✱



○ Castells in Valls. / Castells van Valls. ▲



Kloosters, kastelen en coöperaties

Valls, Santes Creus, en Conca de Barberà (2 dagen)

Dag 1
Valls - Santes Creus - Vallfogona de Riucorb
66 km

Valls is de geboortestad van de castells of de typische unieke menselijke torens, een traditie die men al tweehonderd jaar in ere houdt. Naast de slanke klokkentoren van de Kerk van Sant Joan Baptista, is het de moeite waard om de kerk van binnen te bezoeken, evenals de Roserkapel waar een paar waardevolle plafondschilderijen uit 1605 te bezichtigen zijn die scènes uit de slag van Lepant voorstellen.

Niet ver hiervandaan ligt het klooster van Santes Creus, verwant aan die van Poblet en die samen met het klooster van Vallbona de les Monges de Cisterciënzerroute vormen. Tijdens het bezoek krijgt u een voortreffelijke en suggestieve video te zien waar u het kloosterleven van dichtbij leert kennen.

De kronkelige weg Pont d'Armentera die naar Sta Coloma de Queralt leidt, brengt u door de valleien van Gaià, een verrassend en weinig bekend gebied ondanks haar vele oude middeleeuwse burchten uit vroegere tijden toen hier de grens lag tussen Saracenen en Christenen.

In het historische dorp van Santa Coloma valt vooral haar prachtig kasteel op. Van hieruit kan men de weg nemen die via het centrum van Rauric, naar het gerestaureerde Kuuroord van Riucorb en het dorp Vallfogona, beroemd om de verzen van de onderpastoor van het dorp.

Gastronomie

Het kleine dorpje Albió, naast het kuuroord van Vallfogona de Riucorb, is steeds meer bekend vanwege de kazen die hier gemaakt worden, zoals bijvoorbeeld de verrukkelijke geitenkaas Sant Gil d'Albió. Anderzijds genieten de roséwijnen van het gewest Conca de Barberà die met de autochtone variant trepat geproduceerd worden, met steeds groter succes.



2



◀ Kirchturm von Biure. / Klokkentoren van Biure. ○ Forès. ▲

2.Tag Vallfogona de Riucorb - Valls

60 Km

Gaumenfreuden

Valls ist gleichbedeutend mit der *calçotada*. Die *calçots* sind zarte, süßliche Frühlingszwiebeln, die auf besondere Art angepflanzt werden. Sie werden auf einem Feuer aus Weinrebzweigen gegart und zusammen mit einer Soße gegessen, die dem erwähnten "romesco" ähnelt und bei deren Zubereitung jeder sein eigenes kleines Geheimnis hat.

Anschließend an die *calçots* isst man dann gegrilltes Fleisch, vor allem Lamm und grobe Bratwurst.



▲ Calçots in Valls. / Calçots van Valls. ○

Die Fahrt vom Flusstal des Corb nach Valls führt durch die lieblichsten Agrarlandschaften der Costa Daurada.

In **Vallfogona de Riucorb** nimmt man die Straße nach **Passanant**. Hinter diesem Ort kommt man an der kleinen und bezaubernden Enklave der **Sala dels Comelats** vorbei und anschließend nach **Forès**, das man als Leuchtturm der Conca de Barberà bezeichnen könnte. Es liegt auf einem Hügel am Ende des Höhenzugs Serra del Tallat, und hat viele Jahrhunderte lang auf die Schafherden geblickt, die beim saisonbedingten Weidewechsel vom Kloster Poblet aus in Richtung Pyrenäen getrieben wurden. Dann nimmt man den asphaltierten Weg, der zum Dorf **Conesa** führt, dessen Gassen noch deutlich eine mittelalterliche Struktur zeigen.

Rocafort de Queralt, Sarral und **Barberà de la Conca** besitzen als Kooperativen betriebene Weinkellereien im Stil des Modernismus (Jugendstil), wo man die exzellenten Weine und Cavas (Sekte) kaufen kann, die unter der

▼ Wälder und Felder der Conca de Barberà. / Bossen en velden in Conca de Barberà. □



▲ Die Kooperative von Rocafort de Queralt. / Coöperatie van Rocafort de Queralt. ☉

Ursprungsbezeichnung D.O. Conca de Barberà hergestellt werden. Die Kooperative von Barberà war übrigens die erste, die in Katalonien erbaut wurde, und auch die erste von Cesar Martinell. Von hier aus kann man wählen, ob man nach **Valls** über die Ebene **Pla de Santa Maria** zurückkehren will, oder nach **Montblanc**, der hochinteressanten Herzogstadt, weiter fahren möchte (siehe Ausflug Nr. 3).



▲ Ein Winkel in Conesa. / Stekje van Conesa. *

Dag 2

Vallfogona de Riucorb - Valls

60 km


De route vanuit de vallei van de Corb rivier tot Valls leidt langs één van de mooiste landbouwlandschappen van de Costa Daurada. Vanuit **Vallfogona de Riucorb** volgt u de weg naar **Passanant**. Na dit dorp komt u langs de kleine en betoverende enclave van **Sala dels Comelats** en nadien komt u aan in **Forès**, de ware vuurtoren van de Conca de Barberà. Bovenop een rots gebouwd, aan het einde van de Serra del Tallat, was zij gedurende vele eeuwen getuige van de voorbijtrekkende veekuddes van het klooster van Poblet tijdens hun reis naar de weilanden in de Pyreneeën. Men moet de geasfalteerde weg nemen naar het dorp Conesa, waar nog steeds de middeleeuwse structuur van de straten zichtbaar is.

In **Rocafort de Queralt, Sarral** en **Barberà de la Conca** bevinden zich modernistische coöperatieve wijnkelders waar u uitstekende wijnen en cava's kan kopen die in het gewest van de Conca de Barberà geproduceerd worden. De coöperatie van Barberà was de eerste in haar soort in Catalonië en ook de eerste die door Cesar Martinell werd gebouwd. Van hieruit kan u ofwel terugkeren naar **Valls** via de **Pla de Santa Maria**, ofwel naar **Montblanc** gaan, de zeer interessante hertogelijke stad (zie excursie nr. 3).

Gastronomie

Valls is een synoniem voor *calçotada*. De *calçots* zijn een soort witte pijpajuinen, zacht en zoet, die op een speciale wijze bereid worden, namelijk in de vlammen van een houtvuur en die met een saus gegeten worden die heel erg lijkt op de romescosaus, welke door ieder op eigen wijze bereid wordt.

Bij de *calçots* wordt er ook gegrild vlees gegeten, vooral schapenvlees en worst.



Der Geist der Krone Aragons und seine Berge

Montblanc, Poblet und die *Muntanyes de Prades*. 2 Tage

◀ Kreuzgang von Poblet. / Kloostergalerij in Poblet. *

Montblanc ist das beste Beispiel eines mittelalterlichen Städtchens in der Provinz Tarragona. Dreißig Türme mit Zinnen erheben sich über der **Stadtmauer**, die den Ort umschließt. Den Spaziergang beginnt man am besten, indem man den Francolí-Fluss über die elegante **Pont Vell** (alte Brücke) überquert. Dort befindet sich das **Hospital de Santa Magdalena** und weiter bergauf kommt man durch das Stadttor von Sant Antoni ins Innere des Ortes, wo man die **Kirche Santa Maria** besuchen kann.

Ein paar Kilometer weiter auf der Landstraße nach Lleida kommen wir dann nach **L'Espluga de Francolí**, wo es das interessante **Museum des Landlebens** und die faszinierende Höhle **Cova de la Font Major** gibt, die in ein Museum für Vorgeschichte und Geologie umgewandelt wurde.

In der Nähe liegt das Kloster **Santa Maria de Poblet**, eines der wichtigsten Klosterdenkmäler Europas, das zum Weltkulturerbe erklärt wurde. Die Mischung aus Romanik und Gotik zusammen mit dem Ernst seiner Mauern und

▼ Kloster Poblet. / Klooster van Poblet. ○



▲ Montblanc. ◎

der Eleganz seiner Proportionen vermitteln das Gefühl von Strenge, Einfachheit und Frieden, das die Zisterziensermönche von Sant Benet suchten. Im königlichem Pantheon der Krone von Katalonien und Aragón haben hier König Jaume I und andere Monarchen ihre letzte Ruhestätte gefunden. Poblet, Santes Creus und Vallbona de les monges sind die drei Klöster, aus denen die **Route der Zisterzienser** besteht.



▲ Woche des Mittelalters in Montblanc. / Middelieuwe week van Montblanc. ○



◎ Die Höhle von Font Major. / Grot van de Font Major. ▲

De ziel van de Kroon van Aragón en haar bergen

Montblanc, Poblet, en de *Muntanyes de Prades* (2 dagen)

Dag 1

Montblanc - l'Espluga de Francolí - Poblet

7 km

Montblanc is dé middeleeuwse stad bij uitstek van de gewesten van Tarragona. Dertig torens met kantelen rijzen op langs de **stadsmuren** die de stad omringen. Het is aangeraden de wandeling aan te vangen bij de Francolí rivier via de elegante **Pont Vell** (Oude Brug). Zo komt u meteen bij het vroegere **Hospitaal van de Santa Magdalena** en meer naar boven toe bij de poort van Sant Antoni die toegang geeft tot het centrum van het dorp, waar u de **kerk van Santa Maria** te zien krijgt.

Als u de weg naar Lleida neemt, komt u na enkele kilometers aan in **L'Espluga de Francolí** met haar prachtig **Museum van het Landelijke Leven** en de verrassende **Grot van de Font Major**, ingericht als een bijzonder museum van de prehistorie en geologie.

Een eindje hiervandaan werd het **Klooster van Santa Maria de Poblet** gebouwd, één van de belangrijkste kloostermonumenten van Europa, erkend als **Patrimonium van de Mensheid**. De vermening van Romeinse en Gotische kunst, samen met de strengheid van haar muren en de elegantie van haar verhoudingen, geven een gevoel van soberheid, eenvoud en vrede op waar de cisterciënzermonniken van Sant Benet naar op zoek waren. Aangezien het klooster tevens het koninklijke pantheon van de catalaans-aragonese federatie was, rust hier het lichaam van koning Jaume I, samen met andere koningen. Poblet, Santes Creus en Vallbona de les Monges zijn de drie kloosters die samen de **Route van de Cisterciënzer** vormen.

Gastronomie

De **carquinyolis** van l'Espluga de Francolí, een droog koekje op basis van bloem, suiker, amandelen en verschillende smaken naar keuze van de bereider, zoals kaneel, citroen, vanille, zijn zeer sterk in trek. In Montblanc heeft men de typische koekjes die **montblanquins** genoemd worden, alsook de **merlets**.

1. Tag

Montblanc - l'Espluga de Francolí - Poblet

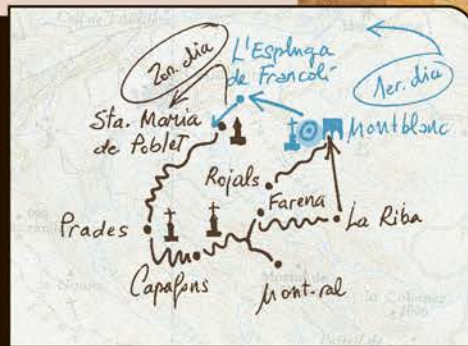
7 Km


Gaumenfreuden

Berühmt sind die **carquinyolis** aus l'Espluga de Francolí, ein süßes, trockenes Gebäck aus Mehl, Zucker, Mandeln und je nach Geschmack aus weiteren Zutaten wie zum Beispiel Zimt, Zitrone oder Vanille. Die typischen Süßigkeiten von Montblanc heißen **montblanquins** und **merlets**.



◎ Carquinyolis. ▲





◀ Einsiedelei van Abellera, Prades. / *Hermilage van de Abellera, Prades.* ○ ○ Rojals. ▲



▲ La Mola dels Quatre Termes. ○

2.Tag Poblet - Prades - Farena - Montblanc

67 Km

Gaumenfreuden

Die besonderen klimatischen Bedingungen der fruchtbaren Felder um Prades herum, die auf 1.000 m Höhe liegen, sind der Grund für die berühmten **Kartoffeln von Prades**, deren Qualität ihnen eine eigene Ursprungsbezeichnung eingebracht hat.

Das **civet de senglar** (geschmortes Wildschwein) ist eines der bekanntesten Gerichte, das man in den Bergen von Prades essen kann. Das Fleisch des Wildschweins entfaltet seinen exquisiten Geschmack, nachdem es mindestens 24 Stunden zusammen mit aromatischen Kräutern in Wein eingelegt wurde.



▲ Restaurant in Rojals. / *Restaurant in Rojals.* ○

Der Weg führt durch das Herz des zukünftigen Naturparks der **Muntanyes de Prades** und folgt Bergstraßen, die durch erhabene Landschaften und zu bezaubernden Dörfchen führen.

Von **Poblet** aus nimmt man die Straße nach **Prades**, wo man anhalten und die Ruhe der majestätischen Wälder auf sich wirken lassen kann, um anschließend in die sogenannte "Rote Stadt" zu gelangen, die so heißt wegen des roten Sandsteins, aus dem Ihre Mauern, die Kirche und die Häuser erbaut wurden. Prades ist der ideale Ort für Ausflüge zu Fuß, mit dem Fahrrad oder mit dem Pferd. Das nächste Dorf auf der Strecke ist **Capafonts**, mit seinen Häusern, die sich malerisch auf einem Hügel über dem Tal des Brugent-Flusses drängen. Weiter geht es über die Landstraße in Richtung **Mont-ral**. Bevor man dort ankommt, gibt es eine Abzweigung nach **Farena**, einem wunderschönen Dörfchen am Flussufer. Die enge Straße führt durch ein Tal mit besonders steilen Abhängen bis **La Riba**, das eine lange Tradition in der Papierherstellung hat. Von hier aus kann

▼ Capafonts und das Brugent-Tal. / *Capafonts en de vallei van de Brugent rivier.* ○



man schnell nach **Montblanc** zurückkehren, indem man dem Tal des Francolí-Flusses folgt.

Wenn man Zeit hat, sollt man jedoch unbedingt von Montblanc zu dem abgelegenen und gemütlichen Dorf

Rojals hinauffahren, das hoch oben in den Bergen von Prades liegt.



▲ Villa in Prades. / *Dorp van Prades.* ○

Dag 2

Poblet - Prades - Farena - Montblanc

67 km

De route gaat door het hartje van het toekomstige Natuurpark van de **Muntanyes de Prades** en volgt Bergwegen die een prachtig uitzicht bieden over de mooie landschappen van de omgeving en tevens leiden naar betoverende dorpjes en steden.


Vanuit **Poblet**, neemt u de weg die stijgt naar **Prades** en die u langs prachtige bossen leidt, tot u aan de zogenoemde rode stad aankomt, vanwege de kleur van de steen waarmee men de stadsmuren bouwde, evenals de kerk en de huizen. Prades is de ideale plaats om uitstapjes te maken, te voet, per fiets of te paard. Het volgende dorp op de weg is **Capafonts**, waar de huizen op een rots geschaard zijn bovenaan de vallei van de Brugent rivier. Hier moet men de weg vervolgen naar **Mont-ral**. Nog vóór dat u daar aankomt, kan u bij een kruising afdalen naar **Farena**, een prachtig klein dorpie aan de oever van de rivier. De smalle weg die door de vallei loopt toont u één van de meest steile plaatsen van de omgeving, tot u aankomt in **La Riba**, een dorp waar al sinds lange tijd papier geproduceerd wordt. Van hieruit kan u snel terugkeren naar **Montblanc** via de vallei van de Francolí.

Als u over meer tijd beschikt, is het erg aangeraden vanuit Montblanc naar het afgelegen en gezellige dorp **Rojals** te rijden, bovenaan de Bergen van Prades gelegen.

Gastronomie

De speciale condities van het klimaat in de vruchtbare velden rondom Prades, op een hoogte van ongeveer 1.000m, liggen aan de oorsprong van de uitmuntende **aardappelen van Prades**, die bovendien werden erkend met een aanduiding van kwaliteit.

Het met veel uien bereide **everzwijnenvlees** is één van de meest gerenommeerde gerechten die in de Bergen van Prades op tafel komt. Het vlees van het everzwijn heeft een heerlijke smaak dankzij het weken van het vlees met kruiden en wijn gedurende 24 uren.



4

Die Kultur des Weins und der Charakter seiner Landschaften

Das Priorat, der Montsant und Siurana

◀ Portal der Kirche von Siurana. / Toegangspoort van de kerk van Siurana. ☐

Von **Falset** aus nimmt man die Straße nach **Gratallops**, der Hauptstadt der Weine mit der Ursprungsbezeichnung "Priorat". Von hier aus kommt man nach **Vilella Baixa**, dessen Häuser ein sehenswertes Szenario bilden. Weiter geht es in Richtung **Scala Dei** an **Vilella Alta** vorbei.

Am Ende des Tals steht das **Kartäuserkloster Scala Dei** vor der majestätischen Silhouette des **Montsant**. Auf dem Weg dorthin befinden sich die Nebengebäude des Klosters Scala Dei, in denen früher die Verwaltung der Kartäuser war und wo wir heute Unterkunft, Geschäfte und Dienstleistungen finden. Von hier aus kann man entweder nach **Morera de Montsant** weiterfahren oder nach **Poboleda**. Beide Wege laufen wieder bei **Cornudella de Montsant** zusammen, von wo aus man die Straße nach **Siurana** nimmt, das an einem wahrhaft spektakulären Ort liegt und die letzte Zuflucht der Sarazenen in Katalonien war. Auf dem Rückweg nach Cornudella sollte man unbedingt

▼ Siurana, die romanische Kirche. / Siurana, Romeinse kerk. ○



▲ Weinfelder unterhalb des Montsant. / Wijngaarden aan de voet van de Montsant. ○

Albarca und **Ulldemolins** auf der bewaldeten Schattenseite des Montsant besuchen.

Der Rückweg nach Falset führt über **Porrera**. Von hier aus führt die bessere Straße am Coll de la Teixeta vorbei; wenn man es aber nicht zu eilig hat, vermittelt die enge und kurvenreiche Straße von Porrera nach Falset ein authentischeres Bild des Priorats vergangener Zeiten.



▲ Kellerei in Scala Dei. / Wijnkelders van Scala Dei. ○



○ Das Kartäuserkloster Scala Dei. / Kartuiserklooster van Scala Dei. ▲

De wijncultuur en het karakter van de landschappen

De Priorat, de Montsant en Siurana

108 km

Vanuit **Falset** neemt u de weg naar **Gratallops**, hoofdstad van de wijnen met aanduiding van herkomst van de Priorat. Van hieruit komt u in **la Vilella Baixa**, waar de huizen een spectaculaire achtergrond vormen. U vervolgt richting **Scala Dei** waarbij u langs **la Vilella Alta** rijdt.

Het **Kartuiserklooster van Scala Dei** werd aan het einde van de vallei gebouwd, net onder de koninklijke bergtoppen van de **Montsant**. Om hier te komen, moet u de Conreria van Scala Dei doorkruisen, de vroegere administratieve hoofdzetel van het Kartuiserklooster, waar nu de herbergen, bodega's en dienstverleningen zijn. Van hieruit kan u verder gaan naar **Morera de Montsant** ofwel naar **Poboleda**. Beide routes komen uiteindelijk uit in **Cornudella de Montsant**, van waaruit men de weg kan nemen die naar **Siurana** leidt, gelegen op een ongelooflijk spectaculaire plaats welke de laatste schuilplaats was van de Saracenen in Catalonië. Als u terugkeert naar Cornudella, moet u absoluut een bezoekje brengen aan **Albarca** en **Ulldemolins**, het dorp gelegen aan schaduwrijke en meest bladerrijke kant van de Montsant.

De terugkeer naar Falset gaat langs **Porrera**. Van hieruit kan u het beste de weg nemen langs de Coll de la Teixeta, maar als u geen haast heeft, kan u de kronkelige en smalle weg nemen van Porrera naar Falset die u een smaakje biedt van het meest authentieke verleden van de Priorat.

Gastronomie

De wijntraditie van de Priorat ving aan toen de kartuisermonniken de oogst van de wijngaarden uit de omgeving begonnen te fermenteren. Vooral in de aanduiding van herkomst Priorat, zijn de samenstelling van de aarde van leesteen en de barheid van het klimaat de oorzaak van een schaarse productie, welke daarentegen van een uitzonderlijke kwaliteit getuigt.

De nieuwe gevoeligheid van de wijnbouwers samen met de technologische verbeteringen hebben een paar **buitengewone wijnen** voortgebracht met een enorme persoonlijkheid.

Falset - Scala Dei - Siurana - Porrera


108 Km

Gaumenfreuden

Die Weinbautradition des Priorats begann mit den Kartäusermönchen, die den Weinbau in der Region förderten. Besonders bei dem Anbaugebiet mit der Ursprungsbezeichnung Priorat bringen die Schieferböden zusammen mit dem rauen Klima eine begrenzte Produktion von hervorragender Qualität hervor.

Die neue Sensibilität der Winzer zusammen mit der modernsten Technologie haben **außergewöhnlich gute Weine** mit viel Persönlichkeit zum Ergebnis.





5

Die inspirierenden Landschaften des "Camp"

Die Umgebung von Cambrils, Salou und la Pineda

◀ PortAventura. *

Salou ist das betriebsamste Touristenzentrum an der Costa Daurada. Zusammen mit **la Pineda** bietet die Gegend exzellente Strände sowie den nahegelegenen Freizeitpark **PortAventura** mit seinem phantastischen Angebot an Spannung und Unterhaltung für die ganze Familie.

Ganz in der Nähe liegt die Stadt **Reus** mit ihrem modernistischen Erbe (Jugendstil) und ihrem regen Handelstreiben. Das 19 km entfernte gelegene Dorf **Alforja** war der Ort der Inspiration des Malers Joaquim Mir. Wenn wir Reus in Richtung **Riudoms** verlassen, kommen wir nach **Montbrío**, einem attraktiven Kurbad mit einem modernen Bäderangebot. Nachdem man **Riudecanyes** durchquert hat, das am Fuß des Stausees mit demselben Namen liegt, gelangt man zur **Klosterburg von Escornalbou**, einem außergewöhnlichen Aussichtspunkt und seit der Römerzeit besiedelten strategischen Ort.


Etwas unterhalb der Burg kann man die Straße hinunter nach **Vilanova d'Escornalbou** und **l'Arbocet** nehmen, bis man nach **Mont-roig del Camp** gelangt, einer Ortschaft, die in enger Verbindung mit dem Maler Joan Miró steht. Oberhalb des Ortes bietet sich von der Einsiedelei **l'Ermida de la Verge de la Roca** ein atemberaubendes Panorama des Küstenlandes. Nachdem man nach Montbrío zurückgekehrt



▲ Salou. ○

* Reus, Pere Mata. ▼

ist, sollte man unbedingt die in der Kolonialzeit angelegten Gärten des **Parc Samà** auf dem Weg nach **Cambrils** besuchen, wo man dann den Tag mit einem Spaziergang durch den lebendigen Fischerei- und Jachthafen ausklingen lassen kann.



▲ La Pineda ○

◀ Parc Samà. *

▼ Klosterburg von Escornalbou. □
Kasteel en klooster van Escornalbou.



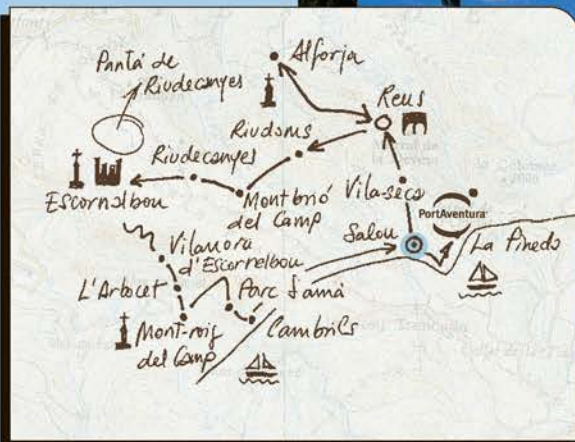
Salou - Reus - Escornalbou - Cambrils

58 Km

Gaumenfreuden

Cambrils ist sehr berühmt für seine **Meeresküche**. Frischer Qualitätsfisch zusammen mit gastronomischer Tradition und Erfahrung haben in Cambrils ein breites Angebot von Spezialitätenrestaurants entstehen lassen, von denen ein paar sogar international bekannt sind. In ihnen werden die alten Traditionen durch die Phantasie und das Handwerk großer Küchenchefs neu interpretiert.

Im Landesinneren liefern die Olivenfelder mit der Ursprungsbezeichnung D.O. Siurana eines der **besten Olivenöle der Welt**.



De inspiratie van de veldlandschappen

De omgeving van Cambrils,
Salou en la Pineda

58 km

Salou is het meest actieve toeristische centrum van de Costa Daurada. Samen met **la Pineda** biedt zij u uitstekende stranden en binnenlands toe, het pretpark **PortAventura**, waar u een wereld vol fantasie van vermaak en pret vindt voor de hele familie.


Niet ver weg ligt de stad **Reus**, waar haar modernistische patrimonium en haar commerciële activiteit bijzonder opvallen. Op een afstand van 19 km ligt het dorp **Alforja**, de plaats die de schilder Joaquim Mir zo erg inspireerde. Na Reus kan u via **Riudoms** naar **Montbrío** rijden, een dorp met een aantrekkelijk en modern kuuroord. Als u langs **Riudecanyes** rijdt, gelegen aan de voet van de stuwdam met dezelfde naam, komt u bij het **Kasteel en klooster van Escornalbou**, een buitengewone uitkijkpost op een strategische plaats die reeds sinds de Romeinse tijd bewoond werd.


Een klein beetje bergafwaarts kan u de weg nemen die naar **Vilanova d'Escornalbou** en **l'Arbocet** leidt, om vervolgens door te rijden naar **Mont-roig del Camp**, een dorp dat erg verbonden is met de schilder Joan Miró. Niet ver hiervandaan kan u het verrassende plekje zien waar de **Hermitage van de Verge de la Roca** gebouwd werd. Eens u terug bent in Montbrío, moet u zeker een bezoekje brengen aan de koloniale tuinen van het **Parc Samà**, op de weg naar **Cambrils**, waar u de dag kan afsluiten met een heerlijke wandeling langs de aangename vissers- en jachthaven.

Gastronomie

Cambrils geniet een befaamde reputatie in de **visserskeuken**. Niet alleen de goede kwaliteit van de gevangen vis, maar ook de traditie en de gastronomische kennis hebben geleid tot een groot scala van gespecialiseerde restaurants, waarvan sommige ook over de grenzen beroemd zijn, en waar de oude tradities gemengd worden met de verbeelding en deskundigheid van de grote koks.

Landinwaarts vindt u de olijfbomen met aanduiding van herkomst Siurana, die één van de **beste olijfolie ter wereld** voortbrengen.





6

Vom Revier der Räuber und Piraten zum Land der Templer

Ein Spaziergang durch die Landschaften des Baix Camp, von Ribera d'Ebre und Baix Ebre

◀ Garcia, das Restaurant am Fluss. / Garcia, het restaurant aan de rivier. ○

L'Hospitalet de l'Infant - Tivissa - Miravet - L'Ametlla de Mar

85 Km

Gaumenfreuden

Der Anbau von Kirschen hat Tradition im Land von la Ribera d'Ebre. Um Fronleichnam herum, am Ende der Kirschenernte, feiert Miravet das Kirschenfest, bei dem man neben anderen Köstlichkeiten leckere **coques de cireres** (Kirschkuchen) und Kirschkör kosten kann.

In l'Ametlla de Mar sind die fangfrischen **Fische und Meeresfrüchte** der Grund für den Ruhm seiner Meeresküche.



○ Sant Jordi d'Alfama. ▲



▲ Tivissa. ○

L'Hospitalet de l'Infant verdankt seinen Ursprung einem **mittelalterlichen Hospiz**, das denjenigen Reisenden Gastlichkeit und Schutz bot, die den gefürchteten Coll de Balaguer überqueren mussten, der Jahrhunderte lang von Räuberbanden belagert wurde. Wenn man dann die Straße nach Móra nimmt, kommt man bald nach **Vandellòs** und nachdem man den Coll de Fatxes passiert hat, gelangt man zu dem bezaubernden **Tivissa**, in dessen Nähe die **Ibersiedlung Castellet de Banyoles** liegt.

In **Móra d'Ebre**, der Hauptstadt des Landkreises, nimmt man dann die Straße nach **Benissanet** und **Miravet**, das für seine Töpferarbeiten und das beeindruckende **Templerschloss** bekannt ist. Es ist ein Erlebnis, den Fluss nun wieder an einem der **Fährübergänge** zu überqueren, um nach Rasquera zu gelangen. Von dort aus nimmt man die Straße nach **el Perelló**, das bekannt ist für seine **prähistorischen Höhlenmalereien**, die im Barranc de les

▼ Miravet, Templerschloss. / Miravet, kasteel van de tempelridders. *

Nines erhalten sind. Weiter auf der Nationalstraße N-340 kommt man nach **l'Ametlla de Mar**, einer Ortschaft mit einer ausgeprägten Fischereitradition und dem nahegelegenen **Museum der volkstümlichen Keramik**. Auf der Weiterfahrt in Richtung Coll de Balaguer kann man den Ort besuchen, wo sich das **Schloss von Sant Jordi d'Alfama** erhebt, das an der Küste erbaut wurde, um die Angriffe der Piraten abzuwehren, die in vergangenen Zeiten diese Küsten heimsuchten.



● L'Ametlla de Mar, Fischerhafen. / L'Ametlla de Mar, vissershaven. ▲

Van struikrovers en piraten naar de terreinen van de tempelridders

Een wandeling langs de omgeving van de Baix Camp, de Ribera d'Ebre en de Baix Ebre

85 km

L'Hospitalet de l'Infant vond haar oorsprong terug in het **middeleeuwse hospitaal** dat logies en bescherming bood aan de reizigers die de gevreesde Coll de Balaguer moesten oversteken, vol struikrovers gedurende vele eeuwen. Als u de weg neemt naar Móra komt u langs **Vandellòs** en daarna de Coll de Fatxes, waarna u aankomt in het sprookjesachtige **Tivissa**, waar vlakbij het **iberische dorp van de Castellet de Banyoles** gelegen is.


Eens u in **Móra d'Ebre**, de hoofdstad van het gewest, aangekomen bent, moet u de weg nemen die naar **Benissanet** en **Miravet** gaat, waar u, naast het werk van de ambachtelijke pottenbakkers, ook het imponerende **kasteel van de tempelridders** kan bewonderen. U kan de rivier opnieuw oversteken met de **veerboot**, om vervolgens naar **Rasquera** te gaan en van hieruit de weg te nemen die naar **el Perelló** leidt, een dorp dat bekend staat om haar honing en de **rotschilderijen** van de Levantijnse kunst die te bezichtigen zijn in de Barranc de les Nines. Via de autoweg N-340 komt u aan in **l'Ametlla de Mar**, een zeer traditioneel vissersdorp, met vlakbij het belangrijke **Museum van Volkskeramiek**. Als u verder gaat in de richting van de Coll de Balaguer kan u de plaats bezoeken waar het **kasteel van Sant Jordi d'Alfama** gelegen is, dat juist naast de zee gebouwd werd om de piratenaanvallen te controleren die in vroegere tijden deze kust teisterden.

Gastronomie

De pruimenkweek geniet een zekere traditie in la Ribera d'Ebre. Tijdens de processie van het Corpus, dat samenvalt met het einde van de oogst, viert men in Miravet het feest van de pruimen die men samen met andere producten kan proeven, bijvoorbeeld heerlijke **pruimencake** en pruimenlikeur.

In l'Ametlla de Mar, zijn de uitmuntende **vis en zeevruchten** die vers uit de zee gehaald zijn, de hoofdingrediënten van haar befaamde keuken.





7

Tortosa, Berge und Orangenplantagen, die der Ebro bewässert

Tortosa, die Flusslandschaft des Ebro und die umgebenden Bergmassive

◀ Benifallet, Cova Meravelles. ©

Tortosa, das von den Römern gegründet und von den Sarazenen ausgebaut und befestigt wurde, hatte während der Renaissance eine Blütezeit, deren Spuren heute noch sichtbar sind. In dieser Hinsicht gilt es besonders die **Kathedrale** und das **Schloss von la Suda** hervorzuheben. Von dieser Stadt aus nimmt man dann die durch fruchtbare Orangenfelder führende Landstraße nach **Bitem** und **Tivenys**. Weiter auf derselben Straße kommt man nach **Benifallet**, wo sich die **Cova Meravelles** (die Höhle der Wunder) befindet, eine sehenswerte Grotte tief unter dem Massiv von Cardó. Nachdem man den Fluss überquert hat, kommt man zur Abzweigung, die nach **Pinell de Brai** führt, das bekannt für seine modernistische Kellerei (Jugendstil) ist. (Achten Sie auf den Keramikfries an der Außenwand.)

Zurück in Richtung Ebro führt der Weg dann nach **Xerta**, das dem **Flusswehr** seinen Namen gibt (welches auch von Tivenys aus besucht werden kann), das flussaufwärts erbaut wurde, um einen Teil des Ebrowassers abzufangen, das anschließend für die Bewässerung der Reisfelder des Deltas benutzt wird. Von Xerta führt eine Landstraße nach **Paüls**,



▲ Els Ports vom Mont Caro aus gesehen. / De Ports vanuit Mont Caro. ©

einem harmonisch in die Terrassen der Berge eingebetteten Dorf. Wenn wir zur Uferstraße zurückkehren, gelangen wir nach **Roquetes** (direkt bei Tortosa), von wo aus sich eine Straße bis auf 1.442 m Höhe zum **Mont Caro** hinauf schlängelt, dem höchsten Gipfel des **Naturparks der Ports**.

* El Pinell de Brai. ▼



© Pastissets. ▶



Tortosa - Benifallet - El Pinell de Brai - Xerta

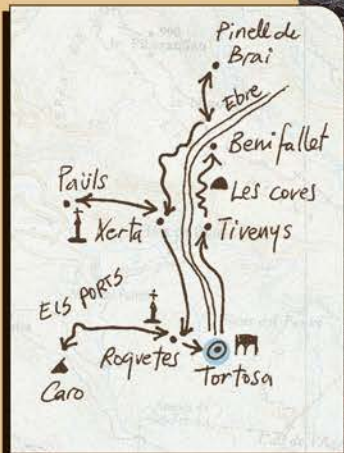
125 Km

Gaumenfreuden

Was die Gastronomie des Ebrolandes anbetrifft, so muss man besonders seine Süßigkeiten hervorheben, die ein Erbe der besten arabischen Tradition darstellen.

Von den verschiedenen Spezialitäten sind die **capcetes** und **pastissets** am bekanntesten, die aus einem Teig aus Mehl und Ei hergestellt werden, der mit Anis aromatisiert und mit Engelshaar gefüllt ist. Besonders berühmt sind die aus Tortosa, Rasquera oder Benifallet, während man in Roquetes die köstlichen **"punyetes"** probieren sollte.

© Tortosa. ▶



Tortosa, de bergen en sinaasappelbomen langs de Ebro

Tortosa, de oevers van de Ebro en de massieven rondom

125 km

De stad **Tortosa** die door de Romeinen gesticht werd en door de Saracenen vergroot en versterkt werd, kende tijdens de Renaissance een glorieuske periode die zich nu nog laat gelden. Hierbij vallen vooral de **kathedraal** en het **kasteel de la Suda** op. Vanuit deze stad moet u de weg nemen die langs vruchtbare sinaasappelvelden tot aan **Bitem** en **Tivenys** leidt. Vervolgens komt u aan in **Benifallet**, waar u de **Cova Meravelles** (Mirakel grot) aantreft, een spectaculaire grot onder het massief van Cardó. Als u de rivier overgestoken heeft, komt u bij de kruising die u tot in **Pinell de Brai** brengt, vooral bekend om zijn prachtige modernistische wijnkelder (let u hier vooral op de fries van keramiek aan de buitenkant).

Nu keert u terug naar de Ebro en komt u terecht in **Xerta**, een dorp dat haar naam verleent aan het **waterrad** (ook zichtbaar vanuit Tivenys) dat stroomopwaarts gebouwd werd om een deel van het water van de Ebro op te vangen om zo de rijstvelden van de Delta van water te voorzien. Vanuit Xerta brengt de weg u naar **Paüls**, een dorp dat heel harmonieus in de bergen verscholen is. Nu u opnieuw naar de Ebro terugkeert, kom u uit bij **Roquetes** (vlak naast Tortosa) van waaruit u de weg kan nemen die via allerlei bochten tot de **Mont Caro** leidt op een hoogte van 1.442m, de hoogste top van het **Natuurpark van de Ports**.

Gastronomie

De gastronomie van de Ebrogebieden staat vooral bekend om haar zoeternijen, een erfenis van de beste Arabische traditie.

Eén van de gekende specialiteiten zijn de **capcetes** en de beroemde **pastissets**, gemaakt met een deeg van bloem en eieren, anijs, op smaak gebracht met aroma's en gevuld met kalebasjam. Vooral die van Tortosa zijn erg befaamd, evenals die van Rasquera en Benifallet, terwijl men in Roquetes zeker de overheerlijke **"punyetes"** niet mag vergeten te proeven.

Reich des Wassers und des Himmels

Das Ebrodelta

◀ Felder im Delta. / Gewässern in de Delta. ☐

Amposta - l'Ampolla - Deltebre - Sant Carles de la Ràpita

92 Km

Gaumenfreuden

Die Küche des Deltas, eines Großteils des Baix Ebre und des Montsià ist eine ursprüngliche Volksküche von guter Qualität auf der Grundlage von Wild, Fluss- und Seefisch, dem ausgezeichneten Gemüse und dem **Reis**, der eigentlichen Achse, um die sich diese Küche dreht (unter den angebauten Arten ist der sogenannte "Bomba"-Reis der beliebteste).

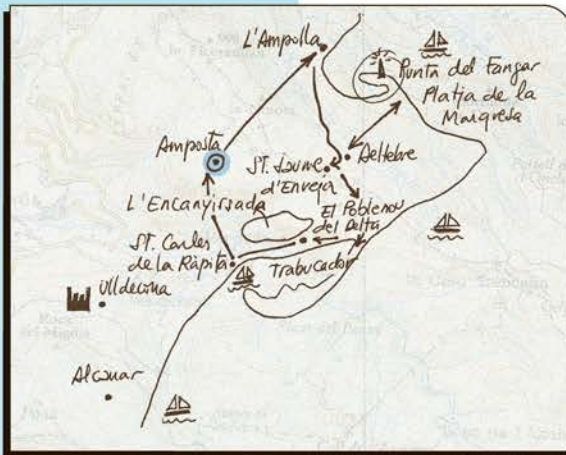
Im Delta selbst zählen **Ente**, **Aal** und **Froschschenkel** zu den volkstümlichen Gerichten, sowie "**xapadillo**" (gesalzener und getrockneter Aal).

In **Amposta** führt eine elegante Hängebrücke über den Ebro, woraufhin man die N-340 in Richtung **l'Ampolla** nimmt. Von hier aus folgt man einer der typischen Straßen durch die endlose Weite der Reisfelder nach **Deltebre**. Je nach Jahreszeit verleiht der Reisanbau der Landschaft einen vollkommen anderen Anstrich.

Der Naturpark Ebrodelta unterhält in diesem Ort das **Ökomuseum** und ein Besucherzentrum. Sehenswert sind der Strand **Platja de la Marquesa** und **Punta del Fangar**, bevor man wieder nach Deltebre zurückkehrt, um dort den Fluss mit dem Schiff zu überqueren.

In **Sant Jaume d'Enveja** sollte man sich den **Trabucador** ansehen, eine schmale Sandbank, welche die Bucht von Alfacs einschließt. Von hier aus führt die Straße nach **Poblenou del Delta**, einem Ort, der eng mit der letzten Besiedlung des Deltas verbunden ist. Ganz in der Nähe befindet sich die Lagune **l'Encanyissada**. Auf der Grenze zwischen dem Delta und dem Landesinneren, am Fuß der Berge Serra de Montsià, liegt **Sant Carles de la Ràpita**, ein Ort mit einer bedeutenden Fischereitradition, von dem aus man dann nach Amposta zurückkehren kann. Wenn man

▼ Reisfelder im Delta. / Rijstvelden in de Delta. ○




▲ Naturpark Ebrodelta. / Natuurpark van de Ebro delta ○

mehr Zeit hat, lohnt es sich, die Iberersiedlung Moleta del Remei in **Alcanar** und die Höhlenmalereien von **Ulldecona** zu besichtigen.



▲ Sant Carles de la Ràpita. ☐



☐ Amposta. ▲



○ L'Ampolla. ▲

Het rijk van het water en de hemel

De Ebrodelta

92 km

In **Amposta**, kan u via de elegante brug over de Ebro de autoweg N-340 nemen richting **l'Ampolla**. Van hieruit kan u via een typische weg door uitgestrekte rijstvelden naar **Deltebre** rijden. Al naargelang de tijd van het jaar verandert het landschap van de Delta totaal door de rijstvelden.


Het **Natuurpark van de Ebrodelta** heeft in dit dorp een **Ecocomuseum** en een bezoekerscentrum. Dit park vertegenwoordigt één van de belangrijkste watervogelbroedplaatsen van Europa. Het **Strand van de Marquesa** en de **Punta del Fangar** zijn plaatsen die u zeker niet mag vergeten te bezoeken voor u terug keert naar Deltebre om de rivier over te steken met de overzet.

Vanuit **Sant Jaume d'Enveja** kan u de **Trabucador** bekijken, de smalle zandstrook die de **Badag dels Alfacs** afdamt. Van hieruit leidt de weg naar **Poblenou del Delta**, een dorp dat erg verbonden is met de laatste kolonisatie van de Delta. Een eindje verderop ligt de lagune van **l'Encanyissada**. Juist op de grens tussen de Delta en het binnenland, aan de voet van de Serra de Montsià, ligt **Sant Carles de la Ràpita**, een dorp dat bekend staat om zijn visserstraditie, van waaruit men terug kan keren naar Amposta. Als u over meer tijd beschikt, loont het zeker de moeite het Iberische dorp van de **Moleta del Remei** in **Alcanar** en de muurschilderijen van **Ulldecona** te bezoeken.

Gastronomie

De keuken van de Delta en van een groot deel van de Baix Ebre en de Montsià is een originele volkskeuken van grote kwaliteit, gebaseerd op de jacht en de visvangst in de zone - zowel in de rivier als op de zee-, evenals de uitstekende groenten en de **rijst**, de gastronomische spil hier (de "bomba" rijst is de belangrijkste rijstsoort die hier gekweekt wordt).

In de Delta zelf worden de meest bekende gerechten bereid met **eend**, **paling** en **kikkerbiljetjes**, en is de "**xapadillo**" (gezouten en gedroogde paling) één van de meest traditionele gerechten.



Das Land der alten Burgvogtei und das Andenken an den Bürgerkrieg

9

Eine Rundreise durch die Terra Alta.
2 Tage

◀ Corbera d'Ebre, altes Dorf. / Corbera d'Ebre, oude dorp. ○

Die Terra Alta, die früher als Castellania (Burgvogtei) bekannt war, hat viele bedeutende historische Ereignisse gesehen, aus denen aber sicherlich eines vom Sommer 1938 ganz besonders hervorsteicht: die **Schlacht am Ebro**.

In **Corbera d'Ebre**, in der Nähe von Gandesa, kann man die Reste eines alten Dorfes besichtigen, das im Kampf zerstört wurde. Heute stellt es eine Kulisse für künstlerisches Schaffen im Auftrag des Friedens dar. In **Gandesa** besticht das elegante **Romanische Portal** der Kirche Assumpció, sowie die **modernistische Kellerei** (Jugendstil), ein Werk des Architekten Cèsar Martinell, einem Schüler Gaudís. In der Bodega der Kooperative kann man die zunehmend bekannten und geschätzten Weine mit der Ursprungsbezeichnung D.O. Terra Alta erwerben.

Wenn man in Richtung Tortosa fährt, findet man an der ersten Kurve nach einer langen geraden Strecke den Picknickplatz von **la Fonteta**. Durch Landschaften von großer Schönheit hindurch führt die Bergstraße zum

▼ Els Ports, les Roques d'en Benet. ○



▲ La Fontcalda. ◎

Heiligtum und den heißen Quellen von **la Fontcalda**, einem Ort, der an einem tiefen Taleinschnitt des Canaletes-Flusses liegt. Der Name rührt von dem Mineralheilwasser her, das hier mit einer Temperatur von 25° C entspringt. Nachdem man den alten Weg durch das Zafántal überquert hat, der unlängst zum grünen Weg ernannt wurde, nimmt man die Straße nach **Prat de Comte** und von dort aus weiter nach **Horta de Sant Joan** in 10 km Entfernung.

▼ Prat de Comte. ○



◎ Gandesa, romanisches Portal. / Gandesa, Romeinse toegangspoort. ▲

Het land van het Vroegere Castellania en de oorlogsherinneringen

Een rondrit in la Terra Alta. (2 dagen)

Dag 1

Corbera d'Ebre - Gandesa - Horta
36 km

La Terra Alta, historisch bekend als la Castellania, heeft vele intense historische evenementen gekend zoals bijvoorbeeld de episode van de zomer van 1938: de **Slag om de Ebro**.

In **Corbera d'Ebre**, vlakbij Gandesa, is het mogelijk de overblijfselen van het oude dorp te zien dat verwoest werd tijdens het gevecht, waar men tegenwoordig artistieke voorstellen terug vindt voor de vrede. In **Gandesa** valt de elegante **Romeinse toegangspoort** van de kerk van l'Assumpció op, evenals de **modernistische winkelder**, van de hand van de architect Cèsar Martinell, leerling van Gaudí. In de winkel van de coöperatie kan u steeds meer gerenommeerde wijnen vinden met aanduiding van herkomst Terra Alta.

In de richting van Tortosa, juist in de eerste bocht na een lang stuk rechte weg, komt u bij de picknickzone van **la Fonteta**. Hier komt u langs buitengewoon mooie landschappen, waarbij u de bergweg kan nemen die naar het kuuroord en toevluchtsoord van **la Fontcalda** leidt, een zeer geliefde plaats voor de bewoners van het kuuroord en toegangers van de Canaletes rivier. De naam verwijst naar het geneeskrachtige mineraalwater dat opborrelt met een temperatuur van 25° C. Als u de vroegere weg van de la Vallei van Zafán neemt –nu een groene weg– kunt u doorrijden naar **Prat de Comte** en hieruit vandaan komt u na zo'n 10 km in **Horta de Sant Joan**.

Gastronomie

De **crestó** is een geitensoort die in deze zone gefokt wordt en waarvan het gemarineerde vlees een uitgelezen schotel is die een grote bekendheid geniet.

U mag vooral niet vergeten te proeven van de **konijnerug met honing en rozemarijn** te proeven en als nagerecht "**mostillo**" met okkernoten en pijnboompitten. Het gaat hier om most die gekookt wordt met fijngeraspte sinaasappelschil, waarbij een beetje maïsbloem bijgevoegd wordt. De most wordt koud geserveerd met okkernoten en pijnboompitten.

1. Tag

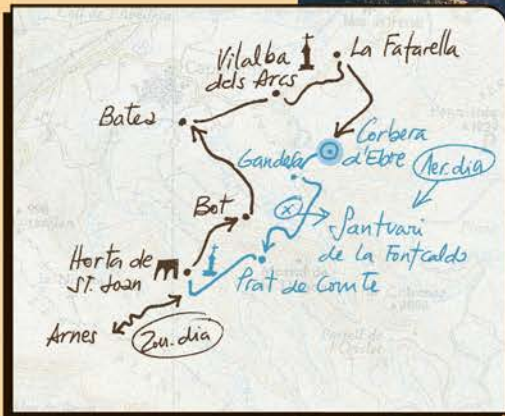
Corbera d'Ebre - Gandesa - Horta

36 Km

Gaumenfreuden

"**Crestó**" is eine Ziegenart, die in dieser Gegend gezüchtet wird, und die, in einer Marinade gekocht, ein köstliches und hochgeschätztes Fleischgericht darstellt.

Sehr empfehlenswert ist es auch, die **Hasenschulter mit Honig und Rosmarin** zu kosten, gefolgt von einem Nachtisch der aus "**mostillo**" mit **Walnüssen und Pinienkernen** besteht. Dieser Most, also nicht vergorener Traubensaft, wird mit sehr fein geriebener Orangenschale und etwas Maisstärke gekocht. Er wird gekühlt zu Nüssen und Pinienkernen serviert.





9

◀ Lo Perot, tausendjähriger Olivenbaum. ○ Lo Perot, duizendjarige olijfbomen. * Horta, Rathausplatz. ▲ Horta, gemeenteplein.



▲ Horta de Sant Joan. ○

2.Tag Horta - Arnes - La Fatarella

84 Km

Gaumenfreuden

In der Terra Alta war **clotxa** ein traditionelles Bauernessen und auch heute noch ist es nicht leicht, das Gericht in einem Restaurant zu finden.

Man entfernt das Innere eines runden Brotes und füllt es dann mit gesalzenerm Hering und gegrillten Tomaten, befeuchtet es mit reichlich Olivenöl und verschließt es dann wieder mit der Brotmasse, die man vorher herausgenommen hatte. La clotxa hat sich als populäres Mittagessen bei traditionellen und gastronomischen Festen erhalten wie zum Beispiel dem Weinfest in Gandesa oder dem Fest des Öls in La Fatarella.



▲ Arnes. ○

Horta de Sant Joan ist eng mit dem Leben von **Pablo Picasso** verbunden. Hier hat er sich zweimal längere Zeit aufgehalten und hier fing er auch an, seinen kubistischen Stil zu entwickeln. Der Maler verbrachte auch einige Zeit in einer Höhle bei **Mas de Quiquet**, oberhalb von **la Franqueta**, inmitten der Schönheit der **Berglandschaften von els Ports**.

Unbedingt sollte man in Ruhe durch die Straßen von Horta schlendern und sich von dem charmanten Kirchplatz bezaubern lassen. Neben dem **Picasso-Zentrum** hat diese Stadt auch ein weiteres interessantes Museum mit dem Namen **Ökomuseum dels Ports** aufzuweisen. In Sichtnähe des Dorfes liegt das **Kloster Sant Salvador** in einer unvergesslichen Umgebung, mitten in den Bergen. Das Dorf **Arnes** hat ein interessantes Renaissance-Rathaus.

Aber das Bild der Terra Alta wird erst vollständig, wenn man die Landschaften und Felder um **Bot, Batea, Villalba dels Arcs** und **la Fatarella** herum gesehen hat. Der letztgenannte Ort ist bekannt für

▼ Horta, Kloster Sant Salvador. / Horta, Kloster van Sant Salvador. ○



die große Anzahl und hohe Qualität seiner **Trockensteinbauten**. Das Wissen der Meister dieser alten Bautechnik, die heute immer mehr gewürdigt wird, erlaubte es, Mauern, Hütten, Zisternen usw. ohne jeglichen Mörtel zu errichten.



▲ Els Estrets d'Arnes. ○



○ La Fatarella. ▲

Dag 2
Horta - Arnes - La Fatarella
84 km

Horta de Sant Joan is nauw verbonden met het leven van **Pablo Picasso**. Hij heeft hier tweemaal verbleven en hier begon hij zijn kubistische schilderkunst. De schilder verbleef enige tijd in een grot dichtbij **Mas de Quiquet**, een beetje voorbij **la Franqueta**, middenin de schoonheid van de **landschappen van de Ports**.

Hier heeft u een uitstekende gelegenheid om een rustige wandeling langs de straten van Horta te maken waarbij u de aangename sfeer van het kerkplein ondergaat. Naast het **Picassocentrum**, heeft dit dorp ook nog een interessant museum, spel van het **Ecomuseum van de Ports**. Even buiten het dorp biedt het **klooster van Sant Salvador** een onvergetelijk schouwspel, omringd door haar kenmerkende berg. Het volgende dorp **Arnes** heeft een zeer interessant gemeentehuis in Renaissancestijl.

Het beeld van de Terra Alta is niet compleet zonder de landschappen en de velden die dorpen als **Bot, Batea, Villalba dels Arcs** en **la Fatarella** omringen. Dit laatste dorp valt op vanwege de hoeveelheid en de kwaliteit van haar patrimonium van **droge steen**. De wijsheid van een vroegere, steeds meer gewaardeerde techniek heeft het opbouwen van muren, hutten, waterreservoirs, enz. mogelijk gemaakt zonder gebruik te maken van gelijk welk soort cement.

Gastronomie

In de Terra Alta was de **clotxa** de traditionele schotel van de landbouwers, hoewel men vandaag de dag deze schotel bijna niet meer kan vinden in de restaurants.

Het gerecht wordt bereid als volgt: men moet een rond brood uithollen en opnieuw vullen met haring en geroosterde tomaten, rijkelijk overgieten met olijfolie en opnieuw dichtstoppen met de kruim van het brood. De clotxa wordt nog steeds gegeten tijdens de vele traditionele en gastronomische feesten, zoals het wijfeste van Gandesa of het oliefeest van La Fatarella.

Fremdenverkehrsamt und Touristenbüros der Costa Daurada

VVkantoren van de Costa Daurada

Santes Creus. Aiguamúrcia
www.altcamp.cat
turisme@altcamp.cat

Alcover
www.alcover.cat
museualcover@alcover.cat

Altafulla
www.altfullaturisme.cat
nbarba@altafulla.altanet.org

L'Arboç
www.arbocenc.cat
turisme@arbocenc.cat

Calafell
www.turisme.calafell.cat
informacio@calafell.org

Segur de Calafell. Calafell
www.turisme.calafell.org
turismesegur@calafell.org

Cambrils
www.cambrils-turisme.com
tur@cambrils.org

Capafonts
www.capafonts.com
turisme@capafonts.com

El Catllar
www.elcatllar.cat
info@elcatllar.cat

Cornudella de Montsant
www.turismesiurana.org
tur.cornudella@gmail.com

Creixell
www.creixell.altanet.org
info@creixell.altanet.org

Cunit
www.turismecunit.org
turisme@cunit.org

L'Espluga de Francolí
www.esplugaturisme.cat
turisme@esplugadefrancoli.cat

L'Espluga de Francolí
www.gencat.cat/parcs
pnpoblet@gencat.cat

Falset
www.turismepriorat.cat
oit@priorat.cat

L'Hospitalet de l'Infant
www.hospitalet-valldellors.cat
turisme@vandellos-hospitalet.org

Montblanc
www.montblancmedieval.cat
turisme@montblanc.cat

Montblanc
www.larutadelcister.info
info@larutadelcister.info

Mont-roig del Camp
www.mont-roigmiami.cat
turisme@mont-roig.cat

Miami Platja
Mont-roig del Camp
www.mont-roigmiami.cat
turisme@mont-roig.cat

La Morera de Montsant
www.gencat.cat/parcs
pnmontsant@gencat.cat

Oficina Comarcal de Turisme de l'Alt Camp
Plaça Sant Bernat, s/n. 43815 Santes Creus - AIGUAMÚRCIA.
Tel: 977 638 329

Oficina Municipal de Turisme
C/Costeta, 1-3 baixos. 43460 - ALCOVER.
Tel: 977 846 452 Fax: 977 760 541

Consell Sectorial de Turisme
Plaça del Pou, 1. 43893 - ALTAFULLA.
Tel: 977 651 426 Fax: 977 650 842

Oficina Municipal de Turisme
C/Major, 37 baixos. 43720 - L'ARBOÇ.
Tel: 977 167 725

Patronat Municipal de Turisme
Sant Pere, 29-31. 43820 - CALAFELL.
Tel: 977 699 141 Fax: 977 692 981

Oficina Municipal de Turisme
Passeig Marítim Sant Joan de Déu, s/n.
43882 - Segur de Calafell - CALAFELL.
Tel: 977 159 058 Fax: 977 159 113

Patronat Municipal de Turisme
Passeig Palmeres, 1. 43850 - CAMBRILS.
Tel: 977 792 307 Fax: 977 792 625

Patronat Municipal de Turisme
Av. Riu Brugent, s/n. 43364 - CAPAFONTS.
Tel: 977 868 204 Fax: 977 868 057

Oficina Municipal de Turisme
C/de les Quintanes, s/n Castell. 43764 - EL CATLLAR.
Tel: 977 653 668

Patronat Municipal de Turisme
C/Comte de Rius, s/n. 43360 - CORNUDELLA DE MONTSANT.
Tel: 977 821 000 Fax: 977 821 000

Oficina Municipal de Turisme
C/Sant Jaume, 4. 43839 - CREIXELL.
Tel: 977 138 272 Fax: 977 800 009

Oficina Municipal de Turisme
C/Francesc Macià, 3. 43881 - CUNIT.
Tel: 977 674 777 Fax: 977 674 919

Oficina Municipal de Turisme
Plaça Mil-lenari, 1. 43440 - L'ESPLUGA DE FRANCOLÍ.
Tel: 977 871 220 Fax: 977 871 343

Punt d'informació del Paratge Natural de Poblet
Ctra. de Les Masies, s/n. 43440 - L'ESPLUGA DE FRANCOLÍ.
Tel: 977 871 732 Fax: 977 870 101

Oficina Comarcal de Turisme del Priorat
Plaça de la Quartera, 1 - Castell del Vi. 43730 - FALSET.
Tel: 977 831 023 Fax: 977 831 150

Àrea de Turisme
C/Estació, 1. 43890 - L'HOSPITALET DE L'INFANT.
Tel: 977 823 328 Fax: 977 823 941

Oficina Municipal de Turisme
Antiga Església Sant Francesc. 43400 - MONTBLANC.
Tel: 977 861 733 Fax: 977 861 733

Organisme Gestor de la Ruta del Cister
C/Sant Josep, 18. 43400 - MONTBLANC.
Tel: 977 861 232 Fax: 977 862 424

Punt d'Acolliment del Centre BTT
C/Aureli M. Escarré, s/n. 43300 - MONT-ROIG DEL CAMP.
Tel: 977 810 978

Oficina Municipal de Turisme
Plaça Tarragona, s/n.
43892 - Miami Platja - MONT-ROIG DEL CAMP.
Tel: 977 810 978

Punt d'informació del Parc Natural de la Serra de Montsant
Plaça de la Bassa, 1. 43361 - LA MORERA DE MONTSANT.
Tel: 977 827 310 Fax: 977 827 105

Prades
www.prades.cat
turisme@prades.cat

Pratdip
www.pratdip.turisme.com
turisme@pratdip.cat

Reus
www.reuspromocio.cat
infoturisme@reus.cat

Reus
www.muntanyescostadaurada.cat
info@muntanyescostadaurada.cat

Reus
www.costadaurada.info
turisme-aeroport@dipta.cat

Roda de Berà
www.rodadebera.cat
patronat.turisme@rodadebera.cat

Salou
www.visitsalou.eu
pmtsalou@salou.cat

Santa Coloma de Queralt
www.stacqueralt.altanet.org
of.turisme@stacqueralt.altanet.org

Tarragona
www.tarragonaturisme.cat
turisme@tarragona.cat

Tarragona
www.catalunya.com
ot.tarragona@gencat.cat

Torredembarra
www.turismetorredembarra.cat
turisme@torredembarra.cat

Ulldemolins
www.ulldemolins.org
puntinfo@yahoo.es

Valls
www.valls.cat
turisme@valls.cat

Valls
www.altcamp.cat
turisme@altcamp.cat

Coma-ruga. El Vendrell
www.elvendrellturistic.com
turisme@elvendrell.net

La Pineda Platja. Vila-seca
www.lapinedaplaja.info
turisme@lapinedaplaja.info

Vila-seca
www.lapinedaplaja.info
turisme@lapinedaplaja.info

Poblet. Vimbodí i Poblet
www.concadebarbera.info
oturconca@concadebarbera.cat

Fremdenverkehrsamt und Touristenbüros der Terres de l'Ebre

VVkantoren van de Terres de l'Ebre

Amposta
www.turismeamposta.cat
info@turismeamposta.cat

Arnes
www.arnes.altanet.org
aj.arnes@altanet.org

Ascó
www.ascoturisme.com
turisme@asco.cat

Benifallet
www.benifallet.org
aj.benifallet@altanet.org

Camarles
www.camarles.cat
turismecamarles@tinet.cat

Oficina Municipal de Turisme
C/Muralla, 3. 43364 - PRADES.
Tel: 977 868 302 Fax: 977 868 197

Oficina Municipal de Turisme
Plaça de l'Església, 1. 43320 - PRATDIP.
Tel: 977 566 388

Agència de Promoció de Ciutat
Plaça Mercadal, 3. - Gaudí Centre. 43201 - REUS.
Tel: 977 010 670 Fax: 977 010 671

Oficina Comarcal de Turisme del Baix Camp
C/Doctor Ferran, 8. 43202 - REUS.
Tel: 977 327 155 Fax: 977 321 773

Oficina de Turisme de l'Aeroport de Reus
Aut. Reus a Tarragona, s/n. 43204 - REUS.
Tel: 977 772 204 Fax: 977 773 226

Àrea de Turisme
Plaça de la Sardana, s/n. 43883 - RODA DE BERÀ.
Tel: 977 657 774 Fax: 977 657 338

Patronat Municipal de Turisme
Passeig Jaume I, 4, xalet Torremar. 43840 - SALOU.
Tel: 977 350 102 Fax: 977 380 747

Oficina de Turisme
Pati d'Armes, s/n. 43420 - SANTA COLOMA DE QUERALT.
Tels: 977 880 478 Fax: 977 881 463

Patronat Municipal de Turisme
C/Major, 39. 43003 - TARRAGONA.
Tel: 977 250 795 Fax: 977 245 507

Oficina de Turisme de la Generalitat
C/Fortuny, 4. 43001 - TARRAGONA.
Tel: 977 233 415 Fax: 977 244 702

Patronat Municipal de Turisme
Passeig Rafael Campalans, 10. 43830 - TORREDEMBARRA.
Tels: 977 644 580 Fax: 977 643 835

Patronat de Cultura i Turisme
Plaça de l'Església, s/n. 43363 - ULLEDIEMOLINS.
Tel: 977 561 577 Fax: 977 561 583

Oficina Municipal de Turisme
C/de la Cort, 61. 43800 - VALLS.
Tel: 977 612 530 Fax: 977 612 530

Oficina Comarcal de Turisme de l'Alt Camp
C/Mossèn Martí, 3. 43800 - VALLS.
Tel: 977 608 560 Fax: 977 613 071

Patronat Municipal de Turisme
Av. Brisamar, 1. 43880 - COMA-RUGA - EL VENDRELL.
Tel: 977 680 010 Fax: 977 683 654

Oficina Municipal de Turisme
Passeig Pau Casals, 118. 43481 - La Pineda Platja - VILA-SECA.
Tel: 977 371 712

Patronat Municipal de Turisme
C/Patró, 10. 43480 - VILA-SECA.
Tel: 977 390 362 Fax: 977 392 737

Oficina Comarcal de Turisme de la Conca de Barberà
Passeig Abat Conill, 6. 43448 - POBLET - VIMBODÍ I POBLET.
Tel: 977 871 247 Fax: 977 871 282

Oficina Municipal de Turisme
Av. de Sant Jaume, 42. 43870 - AMPOSTA.
Tel: 977 703 453 Fax: 977 702 324

Ajuntament
Plaça de la Vila, 2. 43597 - ARNES.
Tel: 977 435 134 Fax: 977 435 606

Oficina Municipal de Turisme
Plaça de l'Estació, 3. 43791 - ASCÓ.
Tel: 977 406 583 Fax: 977 406 110

Oficina Municipal de Turisme
Av. Lluís Companys, 3. 43512 - BENIFALLET.
Tel: 977 462 249 Fax: 977 462 289

Oficina Municipal de Turisme
C/Trenta-un, s/n. 43894 - CAMARLES.
Tel: 977 470 040 Fax: 977 471 726

Wichtige Adressen der Costa Daurada

Adressen van belang de Costa Daurada

Cartoixa de Santa Maria d'Escaladei
Camí de la Cartoixa s/n. 43379 - ESCALADEI-LA MORERA DE MONTSANT. Tel: 977 827 006 www.mhcat.cat

Castell del Vi
C/Bonaventura Pascó, s/n. 43730 - FALSET
Tel: 977 830 434 www.falset.org

Castell Monestir d'Escornalbou
Ctra. d'Escornalbou, s/n. 43771 - RIUDECANYES
Tel: 977 834 007 www.mhcat.cat

Ciutadella Ibèrica www.calafellhistoric.org
Ctra. de Santa Creu de Calafell C-31, Km 141.1.
43820 - CALAFELL. Tel: 977 694 683

Coves de l'Espluga
Av. Catalunya, s/n. 43440 - L'ESPLUGA DE FRANCOLI
Tel: 977 871 220
www.covesdelespluga.info

Gaudi Centre
Plaça Mercadal, 3. 43201 - REUS
Tel: 977 010 670 www.gaudicentre.cat

Hospital de Santa Magdalena i Arxiu Històric Comarcal
Raval de Santa Anna, 12-14. 43400 - MONTBLANC
Tel: 977 860 492 www.cccb.net

Museu Deu
Plaça Nova, 6. 43700 - EL VENDRELL
Tel: 977 666 308 www.elvendrell.net

Museu Nacional Arqueològic
Plaça del Rei, 5. 43003 - TARRAGONA
Tels: 977 236 209 - 977 251 515 www.mnat.cat

Museu Vida Rural
Ctra. de Montblanc, 35. 43440 - L'ESPLUGA DE FRANCOLI
Tel: 977 870 576 www.museuvidarural.cat

Wichtige Adressen der Terres de l'Ebre

Adressen van belang de Terres de l'Ebre

Batalla de l'Ebre. Centre d'Interpretació 115 dies
C/Freginals, 18-24. 43784 - CORBERA D'EBRE
Tel: 977 421 528 Fax: 977 421 528
www.batallaebre.org info@batallaebre.org

Castell de Miravet
Camí del Castell, s/n. 43747 - MIRAVET
Tel: 977 407 134 www.turismemiravet.cat

Celler de Pinell de Brai
Pilonet, 8. 43594 - PINELL DE BRAI
Tel: 977 426 234 Fax: 977 426 290
www.catedraldelvi.com bodega@catedraldelvi.com

Centre d'Interpretació d'Art Rupestre dels Abrics de l'Ermida. Ermita de la Pietat,
Ctra. T-331 Ulldecona-Tortosa. 43550 - ULLDECONA
Tels: 977 573 394 - 619 770 869 Fax: 977 573 394
www.ulldecona.cat turisme@ulldecona.cat

Centre d'Interpretació del Ferrocarril
Estació Renfe s/n. 43770 MORA LA NOVA
Tels: 616 091 470 - 977 090 572
www.appfi.net enclavament@appfi.net

Centre Picasso
Antic Hospital. 43596 - HORTA DE SANT JOAN
Tel: 977 435 330 Fax: 977 435 330
www.centrepicasso.cat info@centrepicasso.cat

Celler Cooperatiu de Gandesa
Av. Catalunya, 28. 43780 - GANDESA
Tel: 977 420 017 Fax: 977 420 403
www.coopgandesa.com info@coopgandesa.com

Coves Meravelles
Ctra. Tortosa a Garcia. 43512 - BENIFALLET
Tels: 977 462 005 - 977 267 800
www.benifallet.org aj.benifallet@altanet.org

Moleta del Remei. Poblat Ibèric
Ctra. Alcanar a Ulldecona. 43530 - ALCANAR
Tel: 977 737 639 Fax: 977 737 639
www.alcanarturisme.com turisme@alcanar.cat

Deltebre
www.turismedeltebre.com
turisme@deltebre.cat

El Perelló
www.elperelloturisme.com
info@elperelloturisme.com

Gandesa
www.terraalta.cat/gandesa/
turisme.gandesa@altanet.org

Godall
www.godall.cat
turismegodall@gmail.com

Horta de Sant Joan
www.hortadesantjoan.cat
aj.horta@altanet.org

L'Aldea
www.laldea.org
turisme@laldea.org

L'Ametlla de Mar
www.visitametllademar.com
turisme@ametllamar.cat

L'Ampolla
www.ampolla.org
info@ampolla.org

La Fatarella
www.lafatarella.cat
turisme@lafatarella.altanet.org

La Galera
www.galera.altanet.org
terracota@galera.altanet.org

La Sénia
www.visitalasiaenia.es
info@visitalasiaenia.com

Les Cases d'Alcanar
www.alcanarturisme.com
turisme@alcanar.cat

Miravet
www.turismemiravet.cat
aj.miravet@altanet.org

Móra d'Ebre
www.moradebre.cat
informacio@moradebre.cat

Móra la Nova
www.moralanova.cat
ajuntament@moralanova.cat

Pinell de Brai
www.pinelldebrai.altanet.org
aj.pinelldebrai@altanet.org

Prat de Comte
www.pratdecomte.altanet.org
ajpratdecomte@altanet.org

Rasquera
www.rasquera.cat
aj.rasquera@altanet.org

Sant Carles de la Ràpita
www.turismelalarapita.com
info@turismelalarapita.com

Sant Jaume d'Enveja
www.santjaume.cat
turisme@santjaume.cat

Santa Bàrbara
www.santabarbara.cat
informacio@santabarbara.cat

Tivissa
www.tivissa.cat
info@tivissa.cat

Tortosa
www.tortosaturisme.cat
info@tortosaturisme.cat

Ulldecona
www.turismeulldecona.com
turisme@ulldecona.cat

Vilalba dels Arcs
www.vilalba.altanet.org
aj.vilalba@altanet.org

Xerta
www.xerta.altanet.org
aj.xerta@xerta.cat

Patronat Municipal de Turisme
Plaça Vint de Maig, 1. 43580 - DELTEBRE.
Tel: 977 489 309 Fax: 977 489 515

Oficina Municipal de Turisme
C/Lluís Companys, 2. 43519 - EL PERELLÓ.
Tel: 977 491 021 Fax: 977 490 137

Oficina Municipal de Turisme
Av. Catalunya, 3-5. 43780 - GANDESA.
Tel: 977 420 910 Fax: 977 421 257

Oficina Municipal de Turisme
C/Joan Tomàs, 7. 43516 - GODALL.
Tel: 977 738 018 Fax: 977 738 225

Oficina Municipal de Turisme
Plaça Catalunya, s/n. 43596 - HORTA DE SANT JOAN.
Tels: 977 435 043 - 977 435 005 Fax: 977 435 043

Oficina Municipal de Turisme
Av. Catalunya, s/n. 43896 - L'ALDEA.
Tel: 977 450 012 Fax: 977 450 863

Patronat Municipal de Turisme
Av. Amistat s/n. 43860 - L'AMETLLA DE MAR.
Tel: 977 456 477 Fax: 977 105 635

Patronat Municipal de Turisme
Ronda del Mar, 12. 43895 - L'AMPOLLA.
Tels: 977 593 011 - 977 460 547 Fax: 977 593 380

Oficina Municipal de Turisme
Suñé, 3. 43781 - LA FATARELLA.
Tel: 977 413 609 Fax: 977 413 521

Centre d'Interpretació de la Terrissa
St. Llorenç, 36. 43515 - LA GALERA.
Tel: 977 718 339 Fax: 977 718 538

Oficina Municipal de Turisme
Tortosa, 1. 43560 - LA SENIA.
Tel: 977 713 000 Fax: 977 570 168

Oficina Municipal de Turisme
Lepanto s/n. (Passeig Marítim). 43530 - LES CASES D'ALCANAR.
Tel: 977 737 639 Fax: 977 737 639

Ajuntament
Plaça Major, 1. 43747 - MIRAVET.
Tel: 977 407 134 Fax: 977 407 455

Ajuntament
Plaça de Baix, 1. 43740 - MÓRA D'EBRE.
Tel: 977 400 012 Fax: 977 400 955

Ajuntament
C/Major, 88. 43770 - MÓRA LA NOVA.
Tel: 977 400 347 Fax: 977 414 274

Ajuntament
Plaça de Catalunya, 1. 43594 - PINELL DE BRAI.
Tel: 977 426 231 Fax: 977 426 145

Ajuntament
Plaça Església, 3. 43595 - PRAT DE COMTE.
Tel: 977 428 284 Fax: 977 428 285

Ajuntament
Ribera d'Ebre, 2. 43513 - RASQUERA.
Tel: 977 409 061 Fax: 977 409 321

Oficina Municipal de Turisme
Parc de Garbí, s/n. 43540 - SANT CARLES DE LA RÀPITA.
Tel: 977 744 624 Fax: 977 744 624

Oficina Municipal de Turisme
C/Carles I, 22. 43877 - SANT JAUME D'ENVEJA.
Tel: 977 478 056 Fax: 977 468 555

Punt d'Informació
Mare de Déu de Montserrat, 28. 43570 - SANTA BÀRBARA.
Tel: 977 717 732 Fax: 977 718 295

Oficina Municipal de Turisme
Foig, 5. 43746 - TIVISSA.
Tel: 977 417 551 Fax: 977 418 359

Oficina Municipal de Turisme
Rambla Felip Pedrell, 3. 43500 - TORTOSA.
Tel: 977 442 005 Fax: 977 511 256

Oficina Municipal de Turisme
Passeig de l'Estació, s/n. 43550 - ULLDECONA.
Tel: 977 573 394 Fax: 977 573 394

Ajuntament
Plaça de la Vila, 3. 43782 - VILALBA DELS ARCS.
Tel: 977 438 002 Fax: 977 438 133

Ajuntament
Plaça Major, 13. 43592 - XERTA.
Tel: 977 473 005 Fax: 977 473 014

Parc Samà
Ctra. T-314 Vinyols i els Arcs, s/n. 43850 - CAMBRILS
Tel: 977 826 318 www.parc-sama.es

PortAventura Park
Av. Pere Molas, Km 2. 43480 - VILA-SECA
Tels: 902 202 220 - 977 779 000 www.portaventura.com

Reial Monestir de Poblet
Plaça de la Corona d'Aragó, 11. 43448 - POBLET-VIMBODÍ I POBLET
Tel: 977 870 089 www.poblet.cat www.larutadelcister.info

Reial Monestir de Santes Creus
Plaça Jaume El Just, s/n.
43815 - SANTES CREUS-AIGUAMÚRCIA. Tel: 977 638 329
www.mhcat.cat www.larutadelcister.info

Reial Monestir de Vallbona de les Monges (Lleida)
Plaça del Monestir, 25268 - VALLBONA DE LES MONGES
Tel: 973 330 266 www.larutadelcister.info

Vil·la Casals - Museu Pau Casals
Av. Palfuriana, 67
43880 - Sant Salvador - EL VENDRELL
Tel: 977 684 276 www.paucasals.cat

Vil·la Romana de Barenys
C/Lluís Domènech i Muntaner, s/n. 43840 - SALOU
Tel: 977 350 102

Vil·la Romana de Centelles
C/Afores, s/n. 43120 - CONSTANTÍ
Tels: 977 523 374 - 977 251 515 www.mnat.cat

Vil·la Romana dels Munts
Passeig del Fortí, s/n. 43893 - ALTAFULLA
Tels: 977 652 806 - 977 251 515 www.mnat.cat

Molí de Rafelet
C/ Sant Roc, 8. 43580 DELTEBRE (La Cava)
Tel: 977 480 055
www.moliderafelet.com info@moliderafelet.com

Museu de les Terres de l'Ebre
C/ Gran Capità, 34. 43870 - AMPOSTA
Tel: 977 702 954
www.museuterresebre.cat info@museuterresebre.cat

PARC NATURAL DEL DELTA DE L'EBRE
www.parcsnaturals.gencat.cat/ca/delta-ebre
pndeltaebre@gencat.cat

■ **Casa de Fusta. Centre d'informació**
Partida de la Cuixota, s/n.
43870 - POBLE NOU DEL DELTA (Amposta)
Tel: 977 261 022 Fax: 977 261 022

■ **Ecomuseu del Parc Natural**
C/ Doctor Marí Buera, 22. 43580 - DELTEBRE.
Tel: 977 489 679 Fax: 977 481 597

PARC NATURAL DELS PORTS
www.parcsnaturals.gencat.cat/ca/ports
pndelsports@gencat.cat

■ **Centre d'Informació al Baix Ebre**
Av. Val de Zafán, s/n. 43520 - ROQUETES
Tel: 977 504 012 Fax: 977 580 873

■ **Centre d'Informació al Montsià**
Passeig de la Clotada, 23-25. 43560 - LA SÈNIA
Tel: 977 576 156 Fax: 977 575 054

■ **Ecomuseu dels Ports**
C/Picasso, 18. 43596 - HORTA DE SANT JOAN
Tel: 977 435 686 Fax: 977 435 686
www.elsports.cat ecomuseu@elsports.cat

Mas del Director. Reserva Natural de Sebes
Centre d'Informació i Educació Ambiental
Camí de Sebes, s/n. 43750 - FLUX
Tel: 977 265 112 Fax: 977 265 112
www.reservanaturalsebes.org freixe@gmail.com

Santuari de la Fontcaldà
Ctra. del Pinell de Brai (Fonteta). 43780 - GANDESA
Tel: 977 420 910
www.terraalta.cat/gandesa turisme.gandesa@altanet.org



Patronat de Turisme



Diputació Tarragona

Passeig Torroja, s/n
43007 **Tarragona**. CATALONIA (Spain)

Tel. (+34) 977 230 312
Fax (+34) 977 238 033

costadaurada@dipta.cat
www.costadaurada.info



C/ Montcada 32, 3a planta. Palau Climent.
43500 **Tortosa**. CATALONIA (Spain)

Tel. (+34) 977 444 447
Fax (+34) 977 445 400

terresdelebre@dipta.cat
www.terresdelebre.travel



@costadauradatur



@ turismetresdelebre



@ terresebre



@ terresebre