



LA VIA VERDA

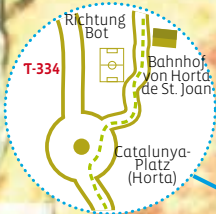
Die Grüne Route



D

ZARAGOZA

DIE GRÜNE ROUTE



Die Grünen Routen sind ein ideales Instrument, um unserer Gesellschaft eine neue Freizeitkultur, nämlich sportliche Aktivität in freier Natur ohne motorisierte Fortbewegungsmittel näher zu bringen. Sie fördern die Fahrrad-, Wander- und Reitkultur, spielen besonders für Kinder eine wichtige erzieherische Rolle und stehen für die Allgemeinheit zur Verfügung. Ein großes Plus der Grünen Routen ist, dass sie für alle Personen, unabhängig von Alter oder körperlicher Verfassung, zugänglich sind.

TERUEL

BESCHREIBUNG

Gesamtlänge: 49 Km

Lage: zwischen Tortosa und Arnes-Lledó.

Orte: Tortosa, Roquetes, Jesús, Aldover, Xerta, Benifallet, Pinell de Brai, Prat de Comte, Bot, Horta de Sant Joan und Arnes. Von dort aus gibt es eine Verbindung nach Aragón.

Höhenunterschied: 400 m

Schwierigkeitsgrad: niedrig.

Fortbewegung: zu Fuß, zu Pferd und mit dem Rad.

Zugänglichkeit: für Behinderte geeignet.

Empfehlungen: gutes Schuhwerk, Wasservorrat, Ersatzschlauch für das Fahrrad, Taschenlampe.

Boden: Asphalt.

Infrastruktur: Die Route führt durch beleuchtete Tunnels, über Aquädukte und Brücken und vorbei an Freizeitzone und aufgelassenen Bahnhöfen.

Trinkwasser: in Aldover, Xerta, Bot und La Fontcalda.

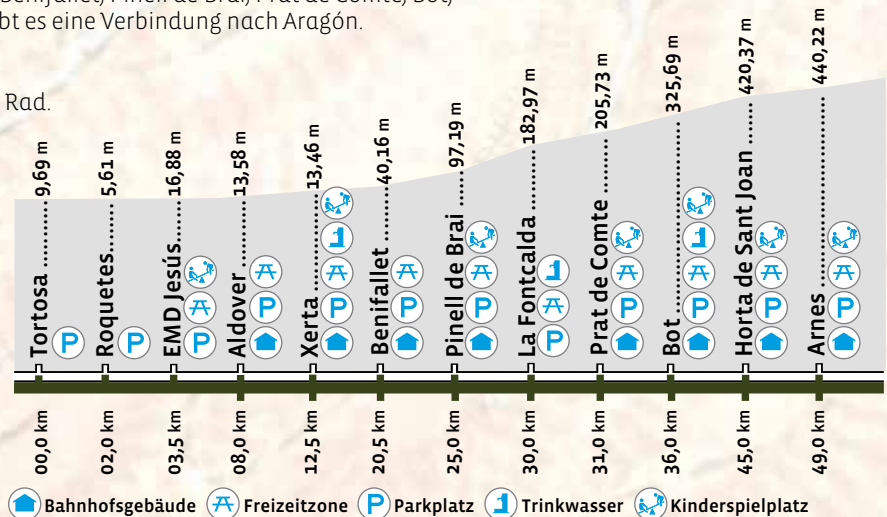
Wichtige Telefonnummern in Notfällen:

Feuerwehr **085**

Notfallhilfe **112**

rettung **061**

Zuständiger Gesundheitsdienst: **902 111 444**



Bahnhofsgebäude
 Freizeitzone
 Parkplatz
 Trinkwasser
 Kinderspielplatz

CASTELLÓ

Zwischen der Terres de l'Ebre und Aragón

Dampflokomotiven im Bahnhof von Tortosa, Mitte der 50er Jahre.

Geschichtliche Hintergründe

Sant Carles de la Ràpita, Els Alfacs-Bucht



Tortosa, Altstadt



Horta de Sant Joan, Roques de Benet



Die Grüne Route ist eine touristisch erschlossene Strecke, die entlang der alten Bahrtrasse von Val de Zafan verläuft. Die Regierung von Aragón war daran interessiert, einen Zugang zu einem Hafen zu haben, um mit den Produkten des Landes Handel zu betreiben, und so wurde ein Bahnstreckenabschnitt gebaut, der die Orte Puebla de Híjar und Tortosa verbinden sollte. Die Bauarbeiten begannen 1882, die Eröffnung fand aufgrund verschiedener Problemen aber erst 1942 statt. Die Bahnstrecke wurde dann 31 Jahre befahren und am 17. September 1973 endgültig geschlossen. Das Projekt wurde nie vollendet und die Bahnlinie war dem Verfall preisgegeben.



Durch das Ebretal

Mit Holzzäunen geschützter Streckenabschnitt.

Tortosa, Brücke über den Ebre



Tortosa, Kathedrale Santa Maria



Roquetes, Ebre-Observatorium



Die Grüne Route beginnt in Tortosa, Km 0 ist die alte Eisenbahnbrücke, die den Ebre überspannt. Große Steine und Schienenreste markieren den Beginn der Route. Wir empfehlen, in Tortosa, der Hauptstadt des Landkreises Baix Ebre, unter den vielen Gebäuden der Altstadt die so genannten Königlichen Schulen (16. Jh.), die Suda-Burg (10. Jh.), die Kathedrale Sta. Maria, die Klöster Sta. Clara (13. Jh.) und La Purissima (17. Jh.) und den Erzbischöflichen Palast (14. Jh.) zu besichtigen. Folgt man der Bahntrasse von Km 0 Richtung Norden, gelangt man ins Gemeindegebiet von Roquetes. Dieser Ort am rechten Ebreufer lädt ein, die schöne Kirche (1829), das alte Rathaus (1881) und das Ebre-Observatorium (1904) zu besuchen.



Tortosa

Roquetes

Interpretationszentrum
Naturparks von
Els Ports

EMD Jesús

km Kilometer ab Tortosa (Ausgangspunkt)

Gehzeit ab Tortosa (ca.)

Rad-Fahrzeit ab Tortosa (ca.)

km 00
 00h00'
 00h00'

km 20
 24'
 10'

km 35
 42'
 15'

Jesús, Kirche Sant Francesc



Jesús, El-Prior-Turm



Aldover



7

Nach einigen alten Brücken gelangt man zur Zentrale des Naturparks von Els Ports, und nach Überqueren der Straße geradewegs in den Ort Jesús. Nach einem Abschnitt, der auch von anderen Verkehrsmitteln benutzt wird und der durch die Schlucht des Cervera-Tals führt, gelangt man nach Terrer Roig, der Freizeitzone von Jesús. In Jesús kann die Kirche des Sant Francesc (18. Jh.) oder das Haus und Museum des Enric d'Ossó besichtigt werden. Von Terrer Roig gelangt man, nach vorsichtigem Überqueren der Straße, wieder zur Bahntrasse, die bis in die Ortschaft Aldover mit dem ersten Bahnhof der Route führt. Wir empfehlen, die Pfarrkirche *Nativitat de Nostra Senyora* im neoklassizistischen Stil zu besuchen. Am Ortsausgang muss die Straße C-12 durch eine Unterführung überwunden werden.



Bahnhof von Aldover

Terrer Roig

El-Prior-Turm

D'en-Corder-Turm

Flussstrand

La-Conca-Schlucht

8,0km
01h35
40'

40 m

6 m

Xerta, Kirche Assumpció



Xerta, l'Assut



Xerta, Freizeitzone von l'Assut



Nach Aldover trifft man auf die ersten Tunneln der Route. Wenige Meter vor der Ortschaft Xerta ist das Ende des Weges beschildert. Dort ist die ursprüngliche Bahntrasse zu verlassen und der Weg nach links fortzusetzen, den steilen Abhang hinunter und durch eines der alten Viadukte der Trasse, über die die Straße C-12 führt. Gleich darauf geht es durch eine zweite Brücke unter der C-12 durch. Wenige Meter entfernt befindet sich ein STOP-

Schild. Hier liegt die Straße nach Xerta und gegenüber die Freizeitzone von Les Moreres. Folgt man der Parallelstraße des rechten Ebrekanals, gelangt man in die Straße *Carrer de la Recta*. Rechts abbiegen, dann kommt man zum Hauptplatz mit der Kirche. Folgt man den Straßen *Carrer Santa Anna*, *Santa Quitèria* und *El Calvari* bis zum STOP-Schild der *Avinguda de les Terres de l'Ebre*, die überquert wird, gelangt man zum Bahnhof. In Xerta empfehlen wir den Besuch der Kirche *L'Assumpció i Sant Martí*.



Freizeitzone
Les Moreres

Bahnhof von Xerta

40 m



l'Assut

251 m



61 m



66 m



140 m



457 m



5 m

12,5 km
02h46'
01h00'

Benifallet, am Ebre



Benifallet, Pfarrkirche



Benifallet, Meravelles-Höhlen



9

Verläßt man Xerta, gelangt man zur majestätischen Stauanlage von Assut (15. Jh.), die mitten im Ebre liegt. Sie ist in arabischer Ingenieurstradition erbaut und ist 370 m lang und 7 m hoch. Die Route führt nun durch Tunnels und über Brücken bis zum Bahnhof von Benifallet, der 4 km von der Ortschaft entfernt ist. Von der Stadt Tortosa wurden nun schon 21 km zurückgelegt. Wir empfehlen, den Ort Benifallet am gegenüberliegenden Ebreufer zu besuchen. Sehenswert sind unter anderem die Wallfahrtskirche *Ermita de la Mare de Déu de Dalt* oder *del Calvari* (13.Jh.) und das neugotische Konventgebäude. Vor allem aber ist Benifallet bekannt für seine Höhlen *Coves Meravelles*. Im Gemeindegebiet von Benifallet liegt auch das Tal *Vall de Cardó*. Läßt man den Bahnhof von Benifallet hinter sich und folgt der Bahntrasse, führt die Route durch eine Reihe von verschiedenen Tunnels, die bis zu 749 m lang sind.



Xalamera-Schlucht

369 m

93 m

Els-Freres-Brücke

230 m

88 m

330 m

Bahnhof von Benifallet

458 m


78 m

Canaletes-Fluss

139 m

69 m

20,5 km
04h30'
01h42'



Die Grüne Route
führt durch
insgesamt
40 Tunnels



Canaletes-Fluss, Klamm



Pinell de Brai, Weinkooperative



Pinell de Brai, Ansicht

11

An der Brücke *Pont de la Riberala* über den Canaletes-Fluss treffen die Landkreise Baix Ebre und Terra Alta zusammen. Die Route führt zur ersten Station von Terra Alta: dem Bahnhof von Pinell de Brai. Dieser liegt 6 km außerhalb des Ortes Pinell de Brai, den über die Straße N-230b erreicht werden kann. Besonders sehenswert ist die Wein-Kooperative, eine Kellerei im modernistischen Stil (Anfang 20. Jh.), das Meisterwerk Cèsar Martinells, eines Schülers von Gaudí. Der modernistische Stil zeigt sich am gesamten Bauwerk, besonders schön ist der Fries aus Glaskeramik von Xavier Nogués an der Fassade.



172 m

193 m

La-Riberola-
Brücke

88 m

553 m

291 m

138 m

**Bahnhof von
Pinell de Brai**

201 m

533 m

65 m

135 m

25,0 km
05h35
02h05

246 m

Fontcalda-Heiligtum, Canaletes-Fluss



Prat de Comte, Zentrum



Art al Ras, Zugfahrkarte



5 km vom Bahnhof von Pinell de Brai entfernt liegt der *Santuari de la Fontcalda*, eine landschaftlich bedeutende, religiöse Stätte mit Thermalwasser. Ein Pflichtbesuch für alle, die auf der Grünen Route unterwegs sind. Er liegt inmitten eines Tales am Ufer des Canaletes-Flusses. Der Name stammt von der heißen, mineralmedizinischen Quelle, die am Fuß des Heiligtums entspringt und deren sauberes, transparentes Wasser zum Baden einlädt. Nach weiteren zwei Tunnels gelangt man zum Bahnhof von Prat de Comte. Der Ort Prat de Comte liegt 4 km von der Grünen Route entfernten und wird auf der Straße T-361, die hinter dem Bahnhof verläuft, erreicht. Sehenswert ist die Kirche des Sant Bartomeu (17. Jh.) im Stil der Renaissance. Folgt man der Grünen Route trifft man nun häufig auf Kunstwerke des Bildhauerprojekts *Art al Ras*, ein Kulturprojekt des Landkreises *Terra Alta* mit Skulpturen auf den Wegen zwischen den Ortschaften des Landkreises.



Heiligtum de la Mare de Déu de la Fontcalda

Bahnhof von Prat de Comte

200 m

195 m

68 m

El-Teix-Quelle

166 m

149 m

749 m

300 m

340 m

248 m

20 m

300 km
06h00'
02h30'

310 km
06h12'
02h35'

50 m

Bot, Sant-Blai-Kirche



Bot, Sant-Josep-Kapelle



Bot, Forat de la Donzella



13

Gleich nach dem Bahnhof von Prat de Comte führt die Route durch den längsten Tunnel der Strecke (749 m) und auf dem Weg Richtung Bot über die letzte Brücke über den Canaletes-Fluss, in die Berge der Serra de Pàndols und vorbei an der Wallfahrtskirche *Ermita de Sant Josep*.

Der Bahnhof von Bot, mitten auf der Strecke, liegt neben der Ortschaft Bot, in der die Kirche Sant Blai im Stil der Renaissance (17. Jh.) steht. Vor dem Bahnhof beginnt ein Weg, der auf einen Gipfel zur Wallfahrtskapelle *Ermita de Sant Josep* (19. Jh.) führt, von wo aus sich einen wunderbaren Ausblick auf Bot, den Canaletes-Fluss und die Berge von Pàndols und Cavalls bietet. Vor der Ermita liegt die Freizeitzone *Forat de la Donzella*.



Sant-Josep-Kapelle 192 m



Kunstwerk von Art al Ras 197 m



Bahnhof von Bot

Berg El Moro 149 m



366 m



El-Censal-Schlucht

671 m



6 m

36,0 km
07'12"
03'00"

242 m

HORTA DE SANT JOAN

Horta de Sant Joan, Racó de les Olles



Horta de Sant Joan, Rathaus



Horta de Sant Joan, Olivenbaum "El Parot"



Die Grüne Route folgt der Bahntrasse weiter in Richtung Horta de Sant Joan. In diesem Abschnitt führt die Strecke durch sechs Tunnel und über zwei Viadukte mit bis zu elf Bögen. Der Weg steigt an und man gelangt in die Berge des Naturparks von Els Ports. Erreicht man den Berg *Muntanya de Santa Bàrbara*, ist es zum Bahnhof von Sant Joan nicht mehr weit. Die Ortschaft liegt 2 Km von der Grünen Route entfernt und ist über einen Weg, der vor dem Bahnhof beginnt und die Grüne Route auf einer schmalen Brücke überquert, erreichbar. Dieser Weg führt auch zum Konvent des Sant Salvador (13. bis 15. Jh.) und bis zum Naturgebiet *Racó de les Olles*, einem Ort von großer Schönheit, wo sich eine schöne Badegelegenheit im Canaletes-Fluss bietet. Im Ort sind besonders das Ökomuseum von Els Ports, das Picassomuseum und der mittelalterliche Stadtkern sehenswert.



Bahnhof von Horta de Sant Joan



160 m

45,0 km
09h00'
03h45'



Arnes, Rathaus im Stil der Renaissance



Arnes, Wasserbecken im Estrets-Fluss



Nur 5 km trennen den Bahnhof von Horta de Sant Joan vom Bahnhof Arnes-Lledó, der neben der imposanten Betonbrücke, die die Schlucht des Algars-Flusses überwindet und wo Abenteuersportarten ausgeübt werden können, liegt. Der Beschilderung folgend gelangt man in den Ort Arnes, der 5 km von der Grünen Route entfernt ist. Vom Hauptplatz aus kann man die Aussicht auf Els Ports genießen. Die Altstadt, in einer Höhe von 508 m, wurde von der katalanischen Regierung zum Kulturgut erklärt. Das Rathaus, ein alter Palast aus dem 16. Jh. im Stil der Renaissance, und die Reste der alten Kirche neben der neuen aus dem 17. Jh, die der Hl. Magdalena gewidmet ist, sind einen Besuch wert.



Kunstwerk von Art al Ras



Els-Diumenges-Schlucht




Kunstwerk von Art al Ras

Bahnhof von Arnes



Viadukt von Algars





Ein Blick
über Els Ports

Viadukt über den Algars-Fluss, Fortsetzung der Grünen Route nach Aragón.

GRUNEN ROUTE TÄTIG SIND

Alberg l'Assut

C/ Major, 63
43592 Xerta
Tel. 678 676 767
carlos@albergassut.com
www.albergassut.com

Autocars Hife Servei d'autobusos

C/ Adrià d'Utrech, 1
43500 Tortosa
hife@hife.es
www.hife.es

Beniemocions SL

C/ Dr. Sastre, 10
43512 Benifallet
Tel. 6 19 334 384 - 630 874 236
beniemocions@hotmail.com
www.beniemocions.cat

Bicisport Aubanell

C/ Reis Catòlics, 3
43780 Gandesa
Tel. 977 420 550 - 660 532 346
bicisportsaubanell@gmail.com
www.bicisportsaubanell.com

Centre d'informació del Parc Natural dels Ports

Av. de la Vall de Safán, s/n
43520 Roquetes
Tel. 977 500 845
www.parcdecatalunya.net

Esgambí. Serveis Turístics

Sant Miquel, 7
43596 Horta de Sant Joan
Tel. 689 293 766
info@esgambi.com
botiga@esgambi.com
www.esgambi.com

Estació de la Via Verda a Aldover Restaurant Via Verda

Av. de l'Estació, s/n
43591 Aldover
Tel. 638 731 939
info@restaurantviaverda.com
www.restaurantviaverda.com

Estació de la Via Verda a Benifallet Hotel, Restaurant i Alberg

Av. de l'Estació, s/n. Ctra. C-12, PK39
Tel. 932 194 152 - 652 940 703
info@estaciodebenifallet.com
www.estaciodebenifallet.com

Estació de la Via Verda a Xerta Centre d'Interpretació del Riu

Av. de l'Estació, s/n
43592 Xerta
Tel. 977 473 005
aj.xerta@altanet.org
www.xerta.cat

Gubiana dels Ports, SL

Camí Colom, Ctra. Els Reguers
Apdo. Correus 69 - 43520 Roquetes
Tel. 977 474 887 - 637 085 052
infogubi@gubiana.com
caro@gubiana.com
www.gubiana.com

Guies del Port

C/ Aragó, 76
43597 Arnes
Tel. 977 435 515 - 676 308 021
info@guiesdelport.com

L'Esplai del Ciclista

Polígon Pla de l'Estació, parcela 4.4
43500 Tortosa
Tel. 977 588 666
esplaiciclista@esplaiciclista.com
www.esplaiciclista.com

Les Roques Natura SCP

C/ Lluís Companys, 95
43597 Arnes
Tel. 606 936 041
info@lesroquesnatura.com
www.lesroquesnatura.com

Montsport

C/Medi Natural, 4
43596 Horta de Sant Joan
Tel. 977 435 074 - 665 543 058
Fax 977 435 165
info@montsport.es
www.montsport.es

SANVART. Taller de ciclisme

C/ Poeta Francesc Vicenç García, 15
43500 Tortosa
Tel. 977 441 374
info@sanvart.es
sanchojordi@gmail.com
www.sanvart.es

Servei Tècnic Fàbregues Motorsport

Pol. Industrial la Ravaleta, parcel·la 1, nº 7
43520 Roquetes
Tel. 977 501 172
info@fabregues.es
www.fabregues.es

Serveis turístics Bot.

Serveis Turístics-Lloguer de bicicletes

Tel. 645 830 331
info@turismebot.com
www.turismebot.com

Serveis turístics Rural Sports

C/ Prat de la Riba, 12
43597 Arnes
Tel. 646 985 223
info@lafarinera.com



WEITERE INFORMATIONEN


Landkreisrat von Baix Ebre

Barcelona, 152
43500 Tortosa
Tel. +34 977 44 53 08
turisme@baixebre.cat
www.baixebre.cat

Landkreisrat von Terra Alta

Bassa d'en Gaire, 1
43780 Gandesa
Tel. +34 977 42 00 18
turisme@terra-alta.org
www.terra-alta.org

www.terresdelebre.travel



Herausgeber: Fremdenverkehrsamt der Provinzregierung von Tarragona.

Texte: Landkreisrat von Baix Ebre, Landkreisrat von Terra Alta.

Fotos: Landkreisrat von Baix Ebre, Landkreisrat von Terra Alta. Joan Carles Prats, Mariano Cebolla, Joan Revillas, J. Blanch und Rafel López-Monné.

Grafisches Design: Quimo Panisello.

Druck: Impremta Querol.

Pflichtexemplar: T-2075-2008



Consell Comarcal
del Baix Ebre



Consell Comarcal
de la Terra Alta

terra
ALTA
PARADÍS RURAL



Patronat de Turisme



Diputació Tarragona

C/ Montcada, 32 - 3a planta | Palau Climent | 43500 Tortosa | Tel. +34 977 444 447 | Fax +34 977 445 400
E-mail: terresdelebre@dipta.cat | www.terresdelebre.travel | www.facebook.com/turismeterresdelebre